MIEJSCOWY PLAN ZAGOSPODAROWANIA PRZESTRZENNEGO MIASTA PRUSZKOWA

REJON ULIC: 3-GO MAJA - CIECHANOWSKA - POZNAŃSKA

RYSUNEK PLANU - ZAŁĄCZNIK NR 1 - SKALA 1:500

UL. 3-go MAJA

UL. CIECHANOWSKA

UL. PROJEKTOWANA 1

UL. PROJEKTOWANA 2

UL. PROJEKTOWANA 3

UL. PROJEKTOWANA B.T.

UL. POZNAŃSKA

MN MNI ZO ZM KP K1 K2 K3

...a sytuacyjno-wysokościowa w skali 1:500
dla celów projektowych
...u położonego w PRUSZKOWIE, między ulicami:
... 3-go Maja Ciechanowską i Poznańską.

...ano w O.P.G.K. -Grodzisk
...zkowie - pomiar aktualizacyjny
...w m-cu marcu 1995 roku
...k 2063/208

...ódź Elżbieta Perzyńska
...dala 25.03.1995 r.

...or KT

Reprodukcja - ... Warszawa ul. Wspólna
Kierownik Roboty mgr inż. Janina Woźniak
podpis i data ... ks. rob. 94/95 0395

Nie wyklucza się istnienia w terenie innych nie wykazanych na niniejszej mapie urządzeń podziemnych, które nie były zgłoszone do inwentaryzacji lub o których brak jest informacji w instytucjach branżowych.

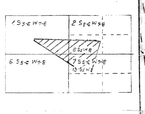
Wydział Geodezji i Gospodarki Gruntami Wojew. Ośrodek Dokumentacji Geodezyjnej i Kartograficznej
SKŁADNICA MAP I DOKUMENTÓW GEODEZYJNYCH w Warszawie
Nr ...
Niniejszy ... wykonano z mapy sporządzonej:
w skali 1:500 i 1:100 wg stanu aktualnego na rok 1995 nr rejestru wojewódzkiego 3961
Nr KEM (adres)
ks. robót

Wykaz oznaczeń stosowanych przy urządzeniach podziemnych:
- ——— osie przewodów w.p. istniejących
- ——— osie przewodów w.p. projektowanych
- ——— krawędzie przewodów w.p. istniejących
- ——— krawędzie przewodów w.p. projektowanych
- rurociągi: krawędzie przewodów w.p. projektowanych o średnicy ponad 75 cm
- Rz przewody rozdzielcze
- Rn przewody nadawcze

Oznaczenie rodzaju zainwentaryzowania
- A - aparatury wykrywającej
- B - na podstawie danych branżowych
- P - pomiarem bezpośrednim

Oznaczenie rodzaju sieci oraz armatury
- w - wodociągowej
- k - kanalizacyjnej
- g - gazowej
- c - ciepłej
- t - telefonicznej
- e - elektroenergetycznej
- r - radiowej

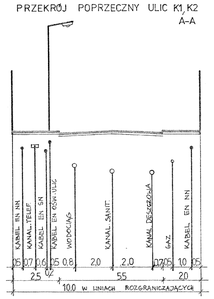
Zestawienie sekcji:



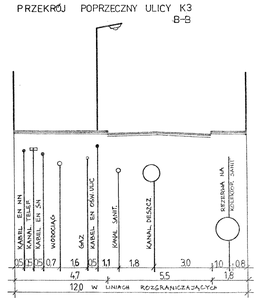
- GRANICA OBOWIĄZYWANIA USTALEŃ PLANU
- GRANICE DZIAŁEK ISTNIEJĄCE
- GRANICE DZIAŁEK DO LIKWIDACJI
- GRANICE DZIAŁEK PROJEKTOWANE
- LINIE ROZGRANICZAJĄCE ULIC
- NIEPRZEKRACZALNA LINIA ZABUDOWY
- MN TERENY ZABUDOWY MIESZKANIOWEJ
- MNI TERENY ZABUDOWY MIESZKANIOWEJ O WYŻSZEJ INTENSYWNOŚCI ZABUDOWY
- ZO TERENY ZIELONEGO SKWERU OSIEDLOWEGO
- ZM TERENY ZIELENI MIEJSKIEJ URZĄDZONEJ
- KP CIĄG PIESZO-ROWEROWY
- ZALECANE SYTUOWANIE BUDYNKÓW MIESZKALNYCH
- STREFA LOKALIZOWANIA OBIEKTÓW GOSPODARCZYCH

- GRANICA OBIEKTU ARCHEOLOGICZNEGO
- BUDYNKI DO ZACHOWANIA
- BUDYNKI DO CZASOWEGO ZACHOWANIA
- ISTNIEJĄCE DRZEWA LIŚCIASTE I IGLASTE
- STACJA TRANSFORMATOROWA 15/0,4 KV WNĘTRZOWA – PROJEKTOWANA
- STACJA TRANSFORMATOROWA 15/0,4 KV SŁUPOWA – ISTNIEJĄCA
- KOLEKTOR SANITARNY
- STREFA WYŁĄCZONA SPOD ZABUDOWY – STREFA TECHNICZNA OD LINII ENERGETYCZNYCH

PRZEKRÓJ POPRZECZNY ULIC K1, K2
A-A



PRZEKRÓJ POPRZECZNY ULICY K3
B-B



TEREN SPÓŁKA Z O.O.
PRZEDSIĘBIORSTWO ZAGOSPODAROWANIA MIAST I OBSZARU URBAN DEVELOPMENT ENTERPRISE LTD
90-005 ŁÓDŹ ul. PIOTRKOWSKA 118 POLAND tel. 32-02-83 33-56-58 fax 32-75-53

AUTOR PROJEKTU PLANU
mgr inż. arch. Ewa KRAKOWSKA uprawnienia urb. nr 1099/90
z zespołem
maj 1997 r.

Niniejszy RYSUNEK PLANU stanowi integralną część planu jako załącznik nr 1.

Na podstawie art. 26 ustawy z dnia 7 lipca 1994 r. o zagospodarowaniu przestrzennym (Dz. U. nr 89 poz. 415) niniejszy plan został uchwalony Uchwałą Nr III/4/98 Rady Miejskiej w Pruszkowie z dnia 15 stycznia 1998 r. opublikowaną w Dzienniku Urzędowym Wojewodztwa Warszawskiego Nr ..... z dnia ..... poz. .....

PREZYDENT MIASTA

PRZEWODNICZĄCY RADY MIEJSKIEJ