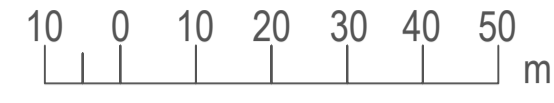


MIEJSCOWY PLAN ZAGOSPODAROWANIA PRZESTRZENNEGO DLA CZĘŚCI OBSZARU MIASTA PRUSZKOWA PRZY ULICY STEFANA BRYŁY

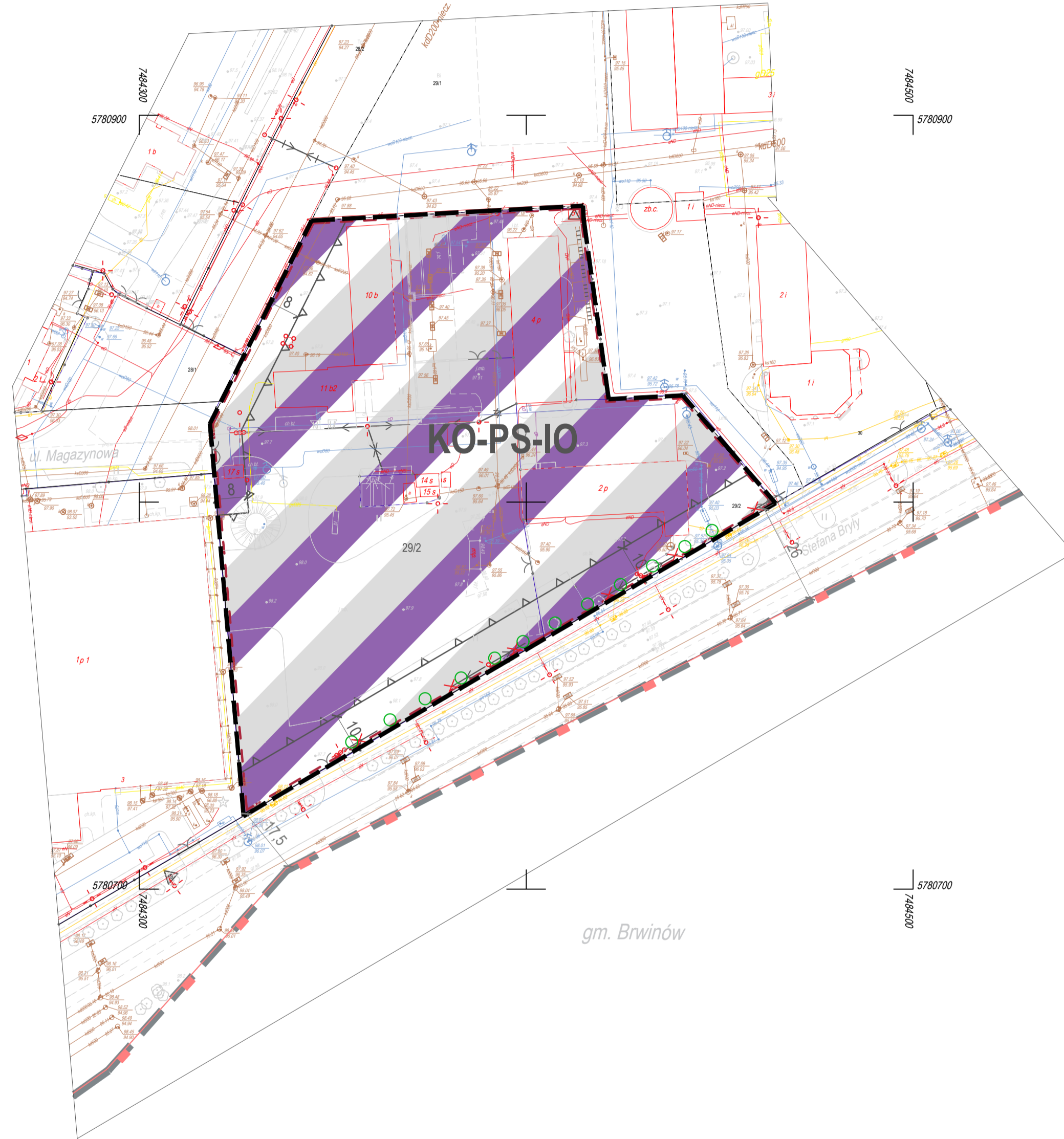
SKALA 1:1000



ZAŁĄCZNIK NR 1
DO UCHWAŁY NR2024
RADY MIASTA PRUSZKOWA
z dnia 2024 r.

Przewodniczący Rady Miasta Pruszkowa

Karol Chlebiński



LEGENDA

OBOWIĄZUJĄCE USTALENIA PLANU

- GRANICA OBSZARU OBJĘTEGO PLANEM TOŻSAMĄ Z LINIAMI ROZGRANICZAJĄCYMI TERENY O RÓŻNYM PRZEZNACZENIU LUB RÓŻNYCH ZASADACH ZAGOSPODAROWANIA
- + 3 + ZWYMIAROWANA ODLEGŁOŚĆ W METRACH
- △ NIEPRZEKRACZALNA LINIA ZABUDOWY

- KO-PS-IO** PRZEZNACZENIE TERENÓW OZNACZONE SYMBOLEM LITEROWYM
- GRANICA TERENU Z DOPUSZCZENIEM GOSPODAROWANIA ODPADAMI
- ○ ○ PROJEKTOWANE NASADZENIA SZPALEROWE DRZEW

PRZEZNACZENIE TERENU

- KO-PS-IO** OBSŁUGA KOMUNIKACJI LUB SKŁADY I MAGAZYNY LUB GOSPODAROWANIE ODPADAMI

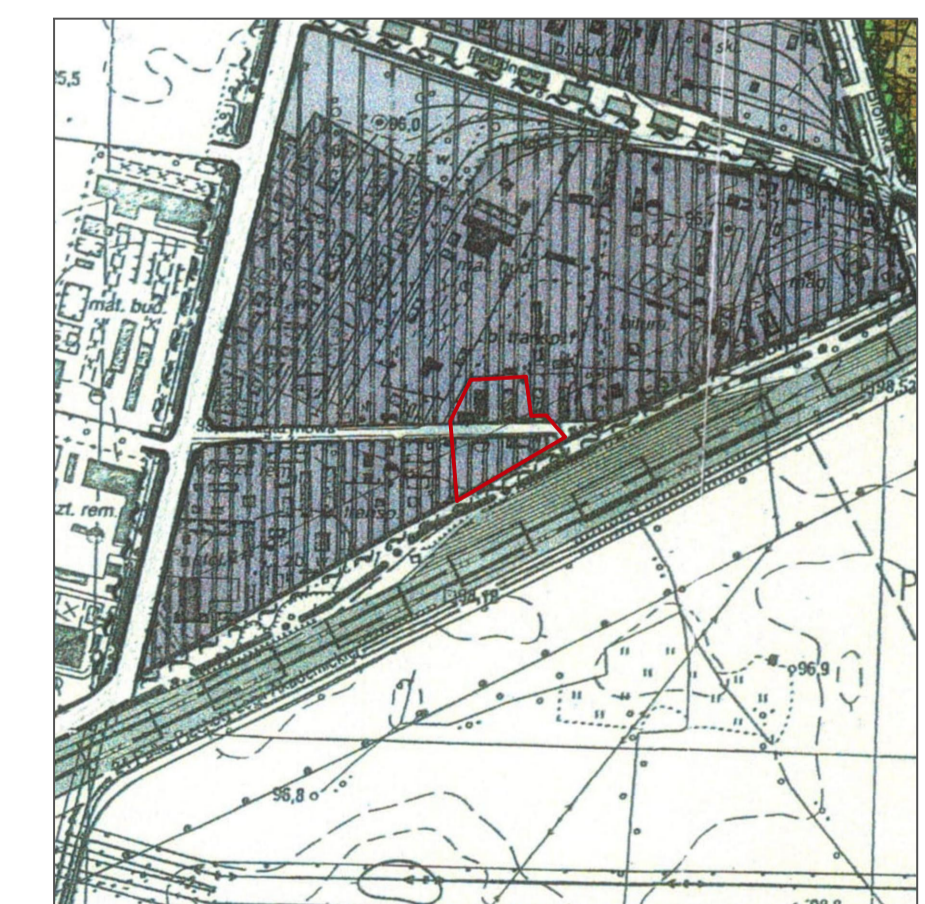
OZNACZENIA INFORMACYJNE

- GRANICA ADMINISTRACYJNA MIASTA PRUSZKOWA
- GRANICA OBSZARU KOLEJOWEGO
- + 3 + ZWYMIAROWANA ODLEGŁOŚĆ W METRACH POZA OBSZAREM PLANU

INFRASTRUKTURA TECHNICZNA


- Wd80 SIEĆ WODOCIĄGOWA ISTNIEJĄCA
- ksD200 SIEĆ KANALIZACYJNA SANITARNA ISTNIEJĄCA
- kd200 SIEĆ KANALIZACYJNA DESZCZOWA ISTNIEJĄCA
- 2eND ISTNIEJĄCA NAWIETRZNA LINIA ELEKTROENERGETYCZNA
- gsD25 SIEĆ GAZOWA ISTNIEJĄCA
- TD SIEĆ TELEKOMUNIKACYJNA ISTNIEJĄCA
- ✕✕✕ NIEISTNIEJĄCA NAWIETRZNA LINIA ELEKTROENERGETYCZNA nN
- cD SIEĆ CIEPLNA
- △ STACJA ELEKTROENERGETYCZNA 15/0,4 kV

WYRYS ZE STUDIUM UWARUNKOWAŃ I KIERUNKÓW ZAGOSPODAROWANIA PRZESTRZENNEGO MIASTA PRUSZKOWA PRZYJĘTEGO UCHWAŁĄ NR XXVIII/309/2000 RADY MIEJSKIEJ W PRUSZKOWIE Z DNIA 16 LISTOPADA 2000 ROKU



LEGENDA

- GRANICA OBSZARU OBJĘTEGO PLANEM
- OZNACZENIA:
 - granica ograniczenia (Miasta Pruszkowa)
 - linia projektowa, przemyśle, składowanie, obsługa komunikacji, składowanie, obsługa komunikacji, składowanie, obsługa komunikacji, składowanie
 - linia projektowa, przemyśle, składowanie, obsługa komunikacji, składowanie, obsługa komunikacji, składowanie
 - linia projektowa, przemyśle, składowanie, obsługa komunikacji, składowanie, obsługa komunikacji, składowanie
 - linia projektowa, przemyśle, składowanie, obsługa komunikacji, składowanie, obsługa komunikacji, składowanie
- KOMUNIKACJA
 - linia kolejowa PKP z projektami i przystankami
 - linia kolejowa MKD z przystankami i stacjami obsługi
 - autostrada wraz ze stacją obsługi
 - drogi wojewódzkie
 - drogi powiatowe (dla których przewidziano oddzielny plan studium projektowa)
 - drogi projektowane w studium
- OBSZARY DLA KTÓRYCH WINNY ZOSTAĆ OPRACOWANE PLANY MIEJSCOWE



PROJEKT PLANU SPORZĄDZONO W UKŁADZIE WSPÓRZĘDNYCH PŁASKICH PROSTOKĄTNYCH PL-2000 PAS 7

PROJEKT PLANU SPORZĄDZONO Z WYKORZYSTANIEM URZĘDOWEJ KOPII MAPY ZASADNICZEJ W POSTACI ELEKTRONICZNEJ - WEKTOROWEJ, POZYSKANEJ Z PAŃSTWOWEGO ZASOBU GEODEZYJNEGO I KARTOGRAFICZNEGO NA PODSTAWIE LICENCJI NR WGN.6642.3903.2023_1421_P, WYDANEJ PRZEZ STAROSTĘ PRUSZKOWSKIEGO.

CAŁY OBSZAR PLANU ZNAJDUJE SIĘ W ZASIĘGU GRANIC GŁÓWNEGO ZBIORNIKA WÓD PODZIEMNYCH GZWP NR 2151 "SUBNIECKA WARSZAWSKA - CZĘŚĆ CENTRALNA", W KTÓRYM OBOWIĄZUJĄ PRZEPISY ODREBNE.

		WYDZIAŁ PLANOWANIA PRZESTRZENNEGO URZĘDU MIASTA PRUSZKOWA	
RYSUNEK PLANU			
SPORZĄDZIŁ	Prezydent Miasta Pruszkowa		
ZESPÓŁ AUTORSKI	mgr inż. arch. Anna Markert, mgr Magdalena Bier, mgr Lidia Micberger, mgr inż. arch. Jarosław Koryś		
DATA	październik 2024	SKALA	1:1000