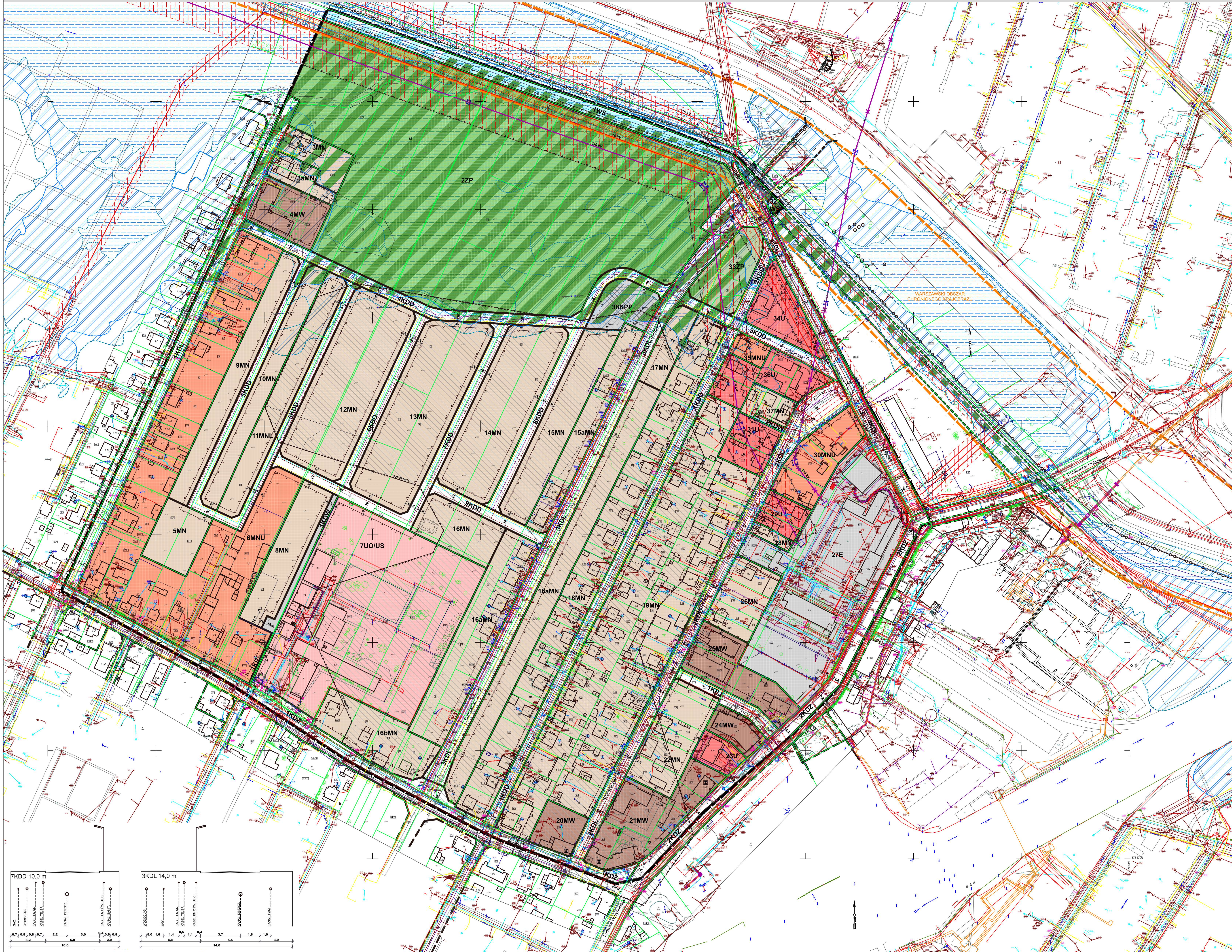
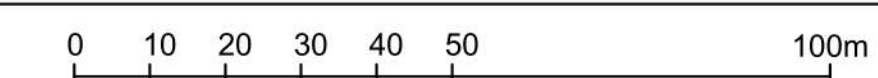




MIEJSCOWY PLAN ZAGOSPODAROWANIA PRZESTRZENNEGO CZĘŚCI OBSZARU MIASTA PRUSZKÓWA - GAŚIN MIESZKANIOWY - INŻYNIERSKA- OBSZAR I

ZAŁĄCZNIK NR 1 DO UCHWAŁY NR LXXXV.798.2023 RADY MIASTA PRUSZKÓWA Z DNIA 30 LISTOPADA 2023 R.



OZNACZENIA OBOWIĄZUJĄCE

| | | | | |
|--|---|--|-----|--|
| | GRANICE OBSZARU OBIĘTU PLANU | | KDZ | TERENY DROG PUBLICZNYCH - DROGI ZBIORNICZE |
| | LINE ROZDZIELAJĄCE TERENY O RÓŻNYM PRZEZNACZENIU LUB RÓŻNYM ZAKRESIE ZAGOSPODAROWANIA | | KDD | TERENY DROG PUBLICZNYCH - DROGI LOKALNYCH |
| | NIENAPRZECIĄKALNE LINIE ZABUDOWY | | KDW | TERENY DROG WENIETRZNYCH |
| | NIENAPRZECIĄKALNA LINIA ZABUDOWY DLA BUDYNKÓW O POWYSZCZONYM PRZEZNACZENIEM NA PORTY LOTNIE | | KP | TERENY CIĄGÓW PIESZEGO |
| | NIENAPRZECIĄKALNA LINIA ZABUDOWY DLA BUDYNKÓW O POWYSZCZONYM PRZEZNACZENIEM NA PORTY LOTNIE Z POWYSZCZONYMI PRZEZNACZENIAMI NA PORTY LOTNIE | | KPJ | TERENY CIĄGÓW PIESZO-JEZDNIOWYCH |
| | TERENY ZABUDOWY MIESZKANIOWEJ JEDNORODZINNEJ | | KPP | TERENY PARKINGOWE |
| | TERENY ZABUDOWY MIESZKANIOWEJ JEDNORODZINNEJ NA ODDZIAŁACH Z WIELKĄ OCHARAKTERZE LECYWY | | | GRANICA STREFY LOKALIZACJI WIELCZ PRAWYCH |
| | TERENY ZABUDOWY MIESZKANIOWEJ WIELODZIENNEJ | | | ZYWIWIAJĄCE OBLĘGŁOŚCI ELEMENTÓW ZAGOSPODAROWANIA |
| | TERENY USŁUG | | | GRANICE STREFY OCHRONY KONTAKTOWEJ ZASTYTY ARCHITEKTONICZNEJ |
| | TERENY USŁUG OSMIATY I SPORTU | | | OBIEKTY O CHARAKTERZE ZABYTKOWYM |
| | TERENY ZIELENI URZĄDZONEJ | | | GRANICA STREFY OCHRONY KONTAKTOWEJ ZASTYTY ARCHITEKTONICZNEJ |
| | TERENY INFRASTRUKTURY TECHNICZNEJ I ELEKTROENERGETYCZNEJ | | | GRANICA STREFY OCHRONY KONTAKTOWEJ ZASTYTY ARCHITEKTONICZNEJ |
| | TERENY WÓD POWIERZCHNIOWYCH | | | GRANICA STREFY OCHRONY KONTAKTOWEJ ZASTYTY ARCHITEKTONICZNEJ |

OZNACZENIA USTANOWIONE NA PODSTAWIE PRZEPISÓW ODRĘBNYCH

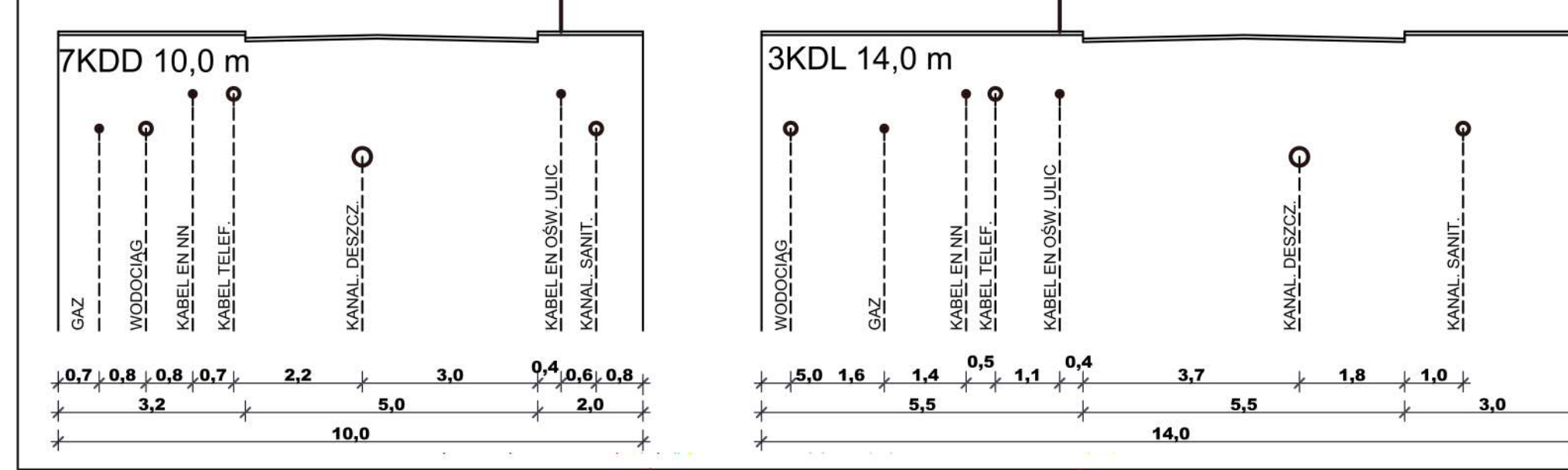
| | | | |
|--|---|--|--|
| | GRANICA OBSZARU SPECJALNEGO ZAKRĘTU POWIĘDZA NA ODDZIAŁACH WYKONANYCH W 1970 ROKU | | GRANICA STREFY OCHRONY KONTAKTOWEJ ZASTYTY ARCHITEKTONICZNEJ |
| | GRANICA OBSZARU SPECJALNEGO ZAKRĘTU POWIĘDZA NA ODDZIAŁACH WYKONANYCH W 1970 ROKU | | GRANICA STREFY OCHRONY KONTAKTOWEJ ZASTYTY ARCHITEKTONICZNEJ |
| | GRANICA OBSZARU SPECJALNEGO ZAKRĘTU POWIĘDZA NA ODDZIAŁACH WYKONANYCH W 1970 ROKU | | GRANICA STREFY OCHRONY KONTAKTOWEJ ZASTYTY ARCHITEKTONICZNEJ |
| | GRANICA OBSZARU SPECJALNEGO ZAKRĘTU POWIĘDZA NA ODDZIAŁACH WYKONANYCH W 1970 ROKU | | GRANICA STREFY OCHRONY KONTAKTOWEJ ZASTYTY ARCHITEKTONICZNEJ |
| | GRANICA OBSZARU SPECJALNEGO ZAKRĘTU POWIĘDZA NA ODDZIAŁACH WYKONANYCH W 1970 ROKU | | GRANICA STREFY OCHRONY KONTAKTOWEJ ZASTYTY ARCHITEKTONICZNEJ |

OZNACZENIA INFORMACYJNE

| | | | |
|--|--|--|---|
| | GRANICE ODDZIAŁÓW | | ZASADY OBSŁUGI INFRASTRUKTURA TECHNICZNA |
| | NUMERY ODDZIAŁÓW | | SIĘĆ WODOCIĄGOWA - ISTNIEJĄCA |
| | ZYWIWIAJĄCE OBLĘGŁOŚCI ELEMENTÓW ZAGOSPODAROWANIA POZA OBSZAR OBOWIĄZUJĄCYMI USTALEN PLANU | | SIĘĆ WODOCIĄGOWA - KIERUNKI ROZBUDOWY |
| | SCIEŻKI ROWEROWE | | KANALIZACJA SANITARNIA - ISTNIEJĄCA |
| | PLAC DO ZABRAMIENIA DLA CIĄGÓW PIESZO-JEZDNIOWYCH (15x15m) | | KANALIZACJA SANITARNIA - KIERUNKI ROZBUDOWY |
| | LINE ROZDZIELAJĄCE TERENY POD ODDZIAŁAMI OBOWIĄZUJĄCYMI USTALEN PLANU | | KANALIZACJA DESZCZOWA - ISTNIEJĄCA |
| | | | KANALIZACJA DESZCZOWA - KIERUNKI ROZBUDOWY |
| | | | SIĘĆ GAZOWA - ISTNIEJĄCA |
| | | | SIĘĆ GAZOWA - KIERUNKI ROZBUDOWY |
| | | | SIĘĆ TELEKOMUNIKACYJNA - ISTNIEJĄCA |
| | | | SIĘĆ TELEKOMUNIKACYJNA - KIERUNKI ROZBUDOWY |
| | | | SIĘĆ TELEKOMUNIKACYJNA - KIERUNKI ROZBUDOWY |
| | | | ISTNIEJĄCA NAPIĘTYCH LINA ELEKTROENERGETYCZNA 15 kV Z PASMAMI TECHNOLOGICZNYM ZE STREFĄ BEZPIECZEŃSTWA |
| | | | ISTNIEJĄCA NAPIĘTYCH LINA ELEKTROENERGETYCZNA 110 kV Z PASMAMI TECHNOLOGICZNYM ZE STREFĄ BEZPIECZEŃSTWA |
| | | | SIĘĆ ELEKTROENERGETYCZNA - ISTNIEJĄCA |
| | | | SIĘĆ ELEKTROENERGETYCZNA - KIERUNKI ROZBUDOWY |
| | | | ISTNIEJĄCE STACJE TRAFI 150,6 kV |
| | | | SIĘĆ Ciepłownicza - ISTNIEJĄCA |
| | | | SIĘĆ Ciepłownicza Projektowana |
| | | | SIĘCI PROJEKTOWANE |

WYKRS ZE STUDIUM UWARUNKOWAŃ I KIERUNKÓW ZAGOSPODAROWANIA PRZESTRZENNEGO MIASTA PRUSZKÓWA PRZYJĘTEGO UCHWAŁĄ RADY MIEJSKIEJ W PRUSZKÓWIE NR XXXVIII/306/2000 Z DNIA 15 LISTOPADA 2000 R.

OBIEKTY USTALENIA PLANU



GMINA MIASTO PRUSZKÓW **INTEPROJEKT** **URBANISTYKA I ARCHITEKTURA**

MIEJSCOWY PLAN ZAGOSPODAROWANIA PRZESTRZENNEGO CZĘŚCI OBSZARU MIASTA PRUSZKÓWA - GAŚIN MIESZKANIOWY - INŻYNIERSKA - OBSZAR I

| | |
|-------------|--|
| AUTORZY: | mgr inż. arch. GABRIEL FERLINSKI mgr inż. arch. WITOLD IGNACZAK |
| WSPÓŁPRACA: | |
| STADIUM: | |
| RYSunEK: | RYSunEK PLANU |
| DATA: | 2023-11 |
| SKALA: | 1:1000 |
| WYDRUK: | |
| NR: | 1. |