















OZNACZENIA OBOWIĄZUJĄCE

	GRANICE OBSZARU OBJĘTEGO PLANEM
	LINIE ROZGRANICZAJĄCE TERENY O RÓŻNYM PRZEZNACZENIU LUB RÓŻNYCH ZASADACH ZAGOSPODAROWANIA, W TYM GRANICE PASA DROGOWEGO
	NIEPRZEKRACZALNE LINIE ZABUDOWY
	ZWYMIAROWANE ODLEGŁOŚCI ELEMENTÓW ZAGOSPODAROWANIA
	TERENY ZABUDOWY MIESZKANIOWEJ WIELORODZINNEJ
	TERENY ZABUDOWY MIESZKANIOWEJ JEDNORODZINNEJ
	TERENY ZABUDOWY MIESZKANIOWEJ JEDNORODZINNEJ I USŁUGOWEJ
	TEREN ZABUDOWY USŁUGOWEJ
	TERENY INFRASTRUKTURY TECHNICZNEJ - ELEKTROENERGETYKA
	TERENY PARKINGÓW I GARAŻY
	TEREN DROGI PUBLICZNEJ - DROGI ZBIORCZEJ
	TERENY DRÓG PUBLICZNYCH - DRÓG LOKALNYCH
	TERENY DRÓG WEWNĘTRZNYCH
	TEREN CIĄGU PIESZEGO
	STREFA ZIELENI
	CIĄG PIESZO-JEJDNY REJON LOKALIZACJI

OZNACZENIA INFORMACYJNE

	GRANICE DZIAŁEK
	GRANICE DZIAŁEK, PO KTÓRYCH WYZNACZONO LINIE ROZGRANICZAJĄCE TERENY O RÓŻNYM PRZEZNACZENIU LUB RÓŻNYCH ZASADACH ZAGOSPODAROWANIA
	NUMERY DZIAŁEK
	LINIE ROZGRANICZAJĄCE POZA OBSZAREM OBOWIĄZYWANIA USTALEŃ PLANU
	ZWYMIAROWANE ODLEGŁOŚCI ELEMENTÓW ZAGOSPODAROWANIA NIEBĘDĄCE USTALENIAMI PLANU
	BUDYNKI W REALIZACJI
	IŁOŚĆ KONDYGNACJI

ZASADY OBSŁUGI INFRASTRUKTURĄ TECHNICZNA

	SIEĆ WODOCIĄGOWA - ISTNIEJĄCA
	SIEĆ KANALIZACJI SANITARNEJ - ISTNIEJĄCA
	SIEĆ KANALIZACJI DESZCZOWEJ - ISTNIEJĄCA
	SIEĆ TELEKOMUNIKACYJNA - ISTNIEJĄCA
	SIEĆ GAZOWA - ISTNIEJĄCA
	SIEĆ ELEKTROENERGETYCZNA KABLOWA - ISTNIEJĄCA
	SIEĆ CENTRALNEGO OGRZEWANIA - ISTNIEJĄCA