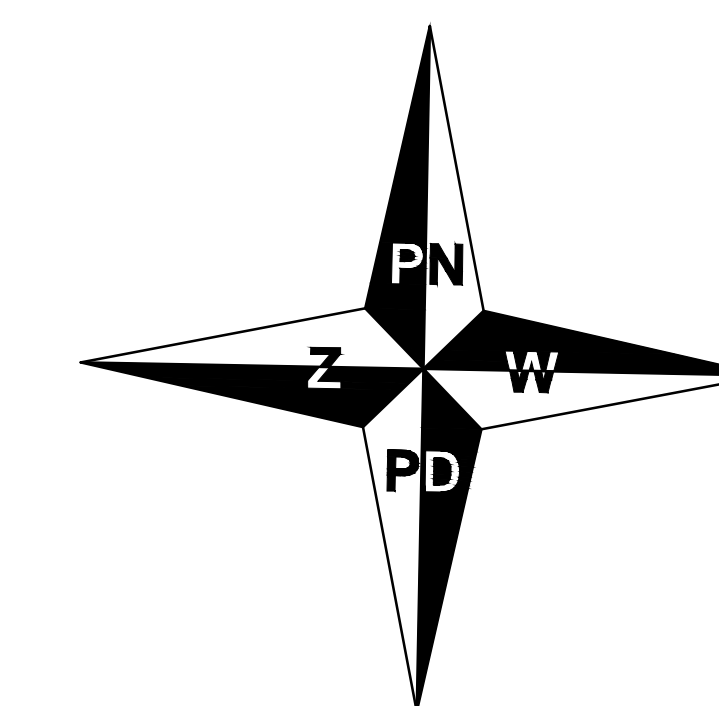
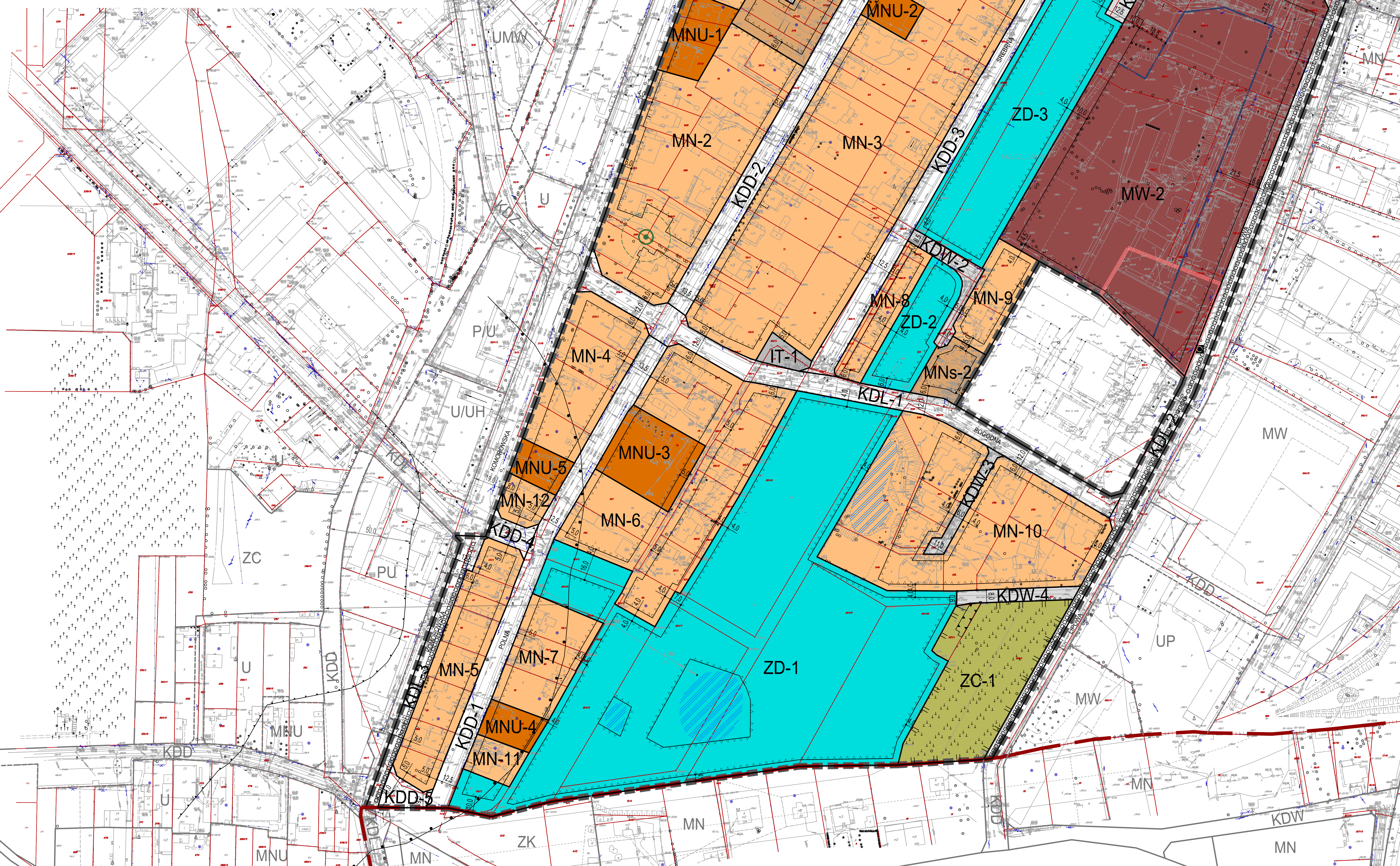


# MIEJSCOWY PLAN ZAGOSPODAROWANIA PRZESTRZENNEGO CZĘŚCI OBSZARU MIASTA PRUSZKOWA POŁOŻONEGO POMIĘDZY ULICĄ CERAMICZNĄ, ULICĄ CEGIELNIANĄ, ULICĄ LIPOWĄ, POŁUDNIOWĄ GRANICĄ ADMINISTRACYJNĄ MIASTA PRUSZKOWA I ULICĄ KOMOROWSKĄ - OBSZAR I

ZAŁĄCZNIK NR 1 DO UCHWAŁY NR LXXV.694.2023 RADY MIASTA PRUSZKOWA Z DNIA 27 KWIETNIA 2023 R.  
SKALA 1 : 1000

WYRYS ZE STUDIUM UWARUNKOWAŃ I KIERUNKÓW ZAGOSPODAROWANIA  
PRZESTRZENNEGO MIASTA PRUSZKOWA  
UCHWALONEGO UCHWAŁĄ NR XXVIII/309/2000  
Rady Miejskiej w Pruszkowie z dnia 16 listopada 2000 r.

GRANICA PLANU



## OZNACZENIA GRAFICZNE BĘDĄCE USTALENIAMI PLANU

- GRANICA OBSZARU OBJĘTEGO PLANEM
- LINIE ROZGRANICZAJĄCE TERENY O RÓŻNYM PRZEZNACZENIU LUB RÓŻNYCH ZASADACH ZAGOSPODAROWANIA
- NIEPRZEKACZALNE LINIE ZABUDOWY
- OBOWIĄZUJĄCE LINIE ZABUDOWY
- STREFA LOKALIZACJI USŁUG
- GRANICA STREF WYSOKOŚCI BUDYNKÓW MIESZKALNYCH WIELORODZINNYCH
- WYBRANE ODLEGŁOŚCI ELEMENTÓW ZAGOSPODAROWANIA PODANE W METRACH

## SYMBOLE PRZEZNACZENIA TERENÓW:

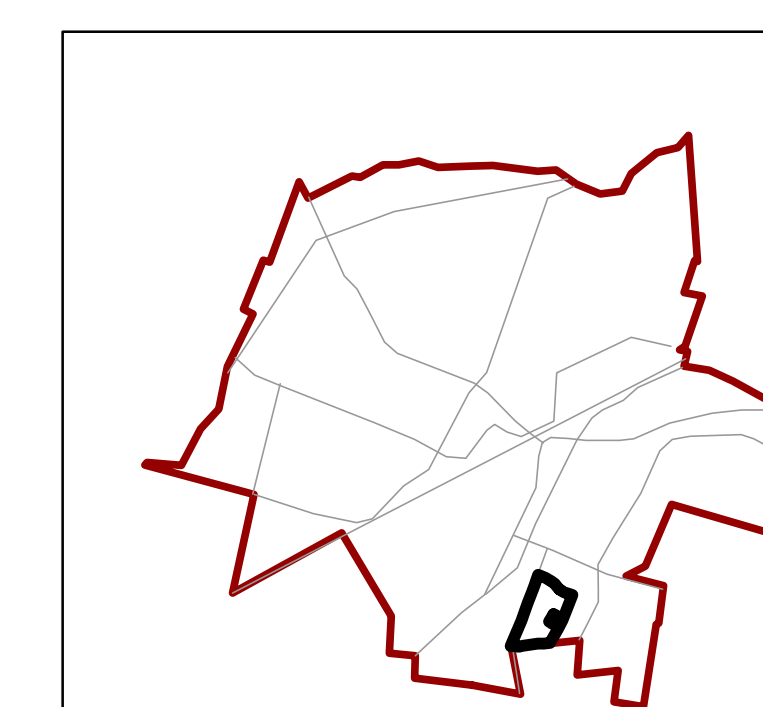
- MN 1-12 TERENY ZABUDOWY MIESZKANIOWEJ JEDNORODZINNEJ
- MNs 1-2 TERENY ZABUDOWY MIESZKANIOWEJ JEDNORODZINNEJ SZEREGOWEJ
- MNU 1-5 TERENY ZABUDOWY MIESZKANIOWEJ JEDNORODZINNEJ I USŁUGOWEJ
- MW 1-2 TERENY ZABUDOWY MIESZKANIOWEJ WIELORODZINNEJ
- ZD 1-3 TERENY OGRÓDKÓW DZIAŁKOWYCH
- ZC-1 TEREN ZABYTKOWEGO NIECZYNNEGO CMENTARZA
- IT-1 TEREN INFRASTRUKTURY TECHNICZNEJ
- KDL 1-4 TERENY DRÓG PUBLICZNYCH KLASY DROGI LOKALNEJ
- KDD 1-5 TERENY DRÓG PUBLICZNYCH KLASY DROGI DOJAZDOWEJ
- KDW 1-5 TERENY DRÓG WEWNĘTRZNYCH

## OZNACZENIA ELEMENTÓW INFORMACYJNYCH WYNIKAJĄCYCH Z WYMOGÓW PRZEPISÓW ODRĘBNYCH

- GRANICA STREFY OCHRONY SANITARNEJ CMENTARZA - OD 50 DO 150 M OD CMENTARZA
- GRANICA OBSZARU WPISANEGO DO REJESTRU ZABYTKÓW
- POMNIK PRZYRODY WRAZ ZE STREFĄ OCHRONY

## INFORMACJE

- GRANICA ADMINISTRACYJNA MIASTA PRUSZKÓW
- GRANICE DZIAŁEK EWIDENCYJNYCH WRAZ Z NUMEREM
- NAZWY ULIC
- WYMIAROWANIE WYBRANYCH ELEMENTÓW ZAGOSPODAROWANIA POZA OBSZAREM PLANU PODANE W METRACH
- MIEJSCE PAMIĘCI
- TERENY WYPOSAŻONE W ŚCIEŻKI ROWEROWE
- ZBIORNIKI WODNE
- LINIE ROZGRANICZAJĄCE POZA OBSZAREM PLANU
- LINIE ROZGRANICZAJĄCE TERENU CMENTARZA POZA OBSZAREM PLANU
- GRANICA STREFY OCHRONY SANITARNEJ CMENTARZA - DO 50 M OD CMENTARZA POZA OBSZAREM PLANU
- KRAWĘDZIE JEZDNI



LOKALIZACJA PLANU W GRANICACH MIASTA

TYTUŁ OPRACOWANIA:	MIEJSCOWY PLAN ZAGOSPODAROWANIA PRZESTRZENNEGO CZĘŚCI OBSZARU MIASTA PRUSZKOWA POŁOŻONEGO POMIĘDZY ULICĄ CERAMICZNĄ, ULICĄ CEGIELNIANĄ, ULICĄ LIPOWĄ, POŁUDNIOWĄ GRANICĄ ADMINISTRACYJNĄ MIASTA PRUSZKOWA I ULICĄ KOMOROWSKĄ - OBSZAR I
SPORZĄDZIŁ:	PREZIDENT MIASTA PRUSZKOWA UL. KRASZEWSKIEGO 14/16 05-800 PRUSZKÓW
OPRACOWAŁ:	KANON Sp. z o.o. UL. NADARZYŃSKA 54 05-800 PRUSZKÓW
ZESPÓŁ AUTORÓW:	MGR INŻ. ARCH. BRZECHOŃ CHOLIŃSKI - KIEROWNIK PRACOWNI MGR INŻ. KATARZYNA ZANTONOWICZ MGR INŻ. PAULINA STARCZEWSKA
DATA:	KWIECIEŃ 2023
RYSLINIEK:	ZAŁĄCZNIK NR 1 DO UCHWAŁY NR LXXV.694.2023 RADY MIASTA PRUSZKOWA Z DNIA 27 KWIETNIA 2023 R.
SKALA:	1:1000