

Załącznik Nr 2 do Uchwały Nr LXXI.644.2023
Rady Miasta Pruszkowa z dnia 26 stycznia 2023 r.
OBSZAR I GRANICE AGLOMERACJI PRUSZKÓW

MAPA W SKALI
1 : 10 000

0 1 2 km

OŻARÓW
MAZOWIECKI









URSUS

PIASTÓW

PRUSZKÓW

MICHAŁOWICE

LEGENDA

-  GRANICE ADMINISTRACYJNE GMIN
-  AGLOMERACJA PRUSZKÓW
-  ISTNIEJĄCA OCZYSZCZALNIA ŚCIEKÓW
-  STREFA OCHRONY BEZPOŚREDNIEJ
-  WARSZAWSKI OBSZAR CHRONIONEGO KRAJOBRAZU
-  ZESPÓŁ PRZYRODNICZO-KRAJOBRAZOWY WSI KOMORÓW
-  ZESPÓŁ PRZYRODNICZO-KRAJOBRAZOWY STAWY PĘCICKIE
-  POMNIKI PRZYRODY