

GEZ

# KARTA ADRESOWA ZABYTKU

1. Nazwa

Kamienica

2. Czas powstania/uwagi

przed 1914 r.

3. Miejscowość

Pruszków

8. Fotografie



4. Adres

Ulica: Niecała

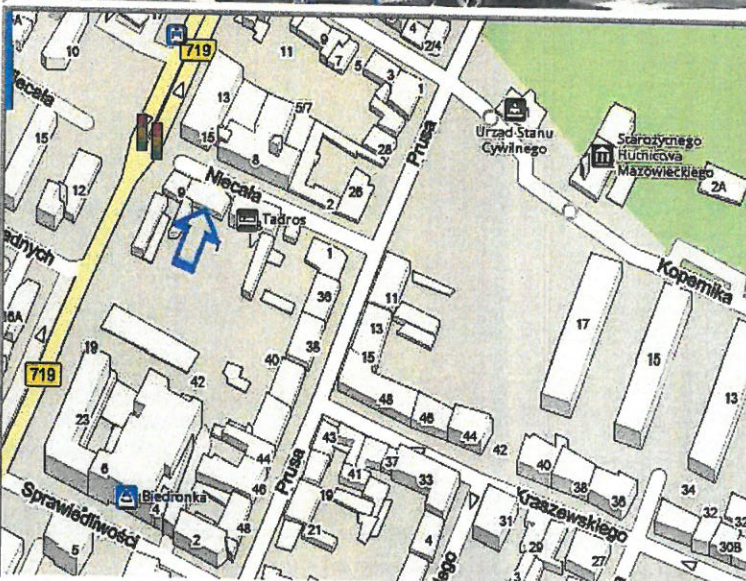
Nr: 7

5. Przynależność administracyjna

Województwo: mazowieckie

Powiat: pruszkowski

Gmina: Pruszków



6. Forma ochrony

Data wpisu do rejestru

Nr rejestru:



8. Historia, opis, wartości

Budynek mieszkalny usytuowany w pierzei. Razem z oficyną jego rzut ma kształt litery L, z układem otwartym od strony wsch. z uwagi na przejazd podwórzowy. Dwukondygnacyjna, zaprojektowana w historyzujących formach nawiązujących do tradycyjnej architektury ceglanej. Elewacja frontowa oraz elewacja szczytowa powiązane ściętym, jednoosiowym narożnikiem, elewacja podwórzowa oraz oficyny wtórnie otynkowanej z pozostawieniem ceglanych naczółkowych odcinków oraz gzymsów. Elewacja frontowa zaakcentowana trójosiowym, asymetrycznie umieszczonym, płytkim ryzalitem zwieńczonym trójkątnym szczytem z bocznymi, niskimi postumentami. Partia narożnika poprzedzona jest balkonem z ażurową balustradą złożoną z przenikających się ćwierćkolistych narożników. Zwieńczenie narożnika stanowi niska, sterczynowa attyka. Artykulację poziomą stanowią gzymsy kordonowe oraz wsparty na krokostynach gzyms wieńczący. Otwory okienne akcentują odcinkowe naczółki i uskokowe listwy parapełtowe.

9. Stan zachowania i postulaty dotyczące konserwacji

Dobry

10. Wykonanie karty

Autor



Piotr Najmajer

Data i podpis

2022



11. Zatwierdzenie karty (podpis  
wojewódzkiego Konserwatora Zabytków

  
  
prof. dr hab. Jakub Lewicki