

GEZ

KARTA ADRESOWA ZABYTKU

1. Nazwa

Dom mieszkalny

2. Czas powstania/uwagi

pocz. XX w.

3. Miejscowość

Pruszków

8. Fotografie



4. Adres

Ulica: Narodowa

Nr: 46

5. Przynależność administracyjna

Województwo: mazowieckie

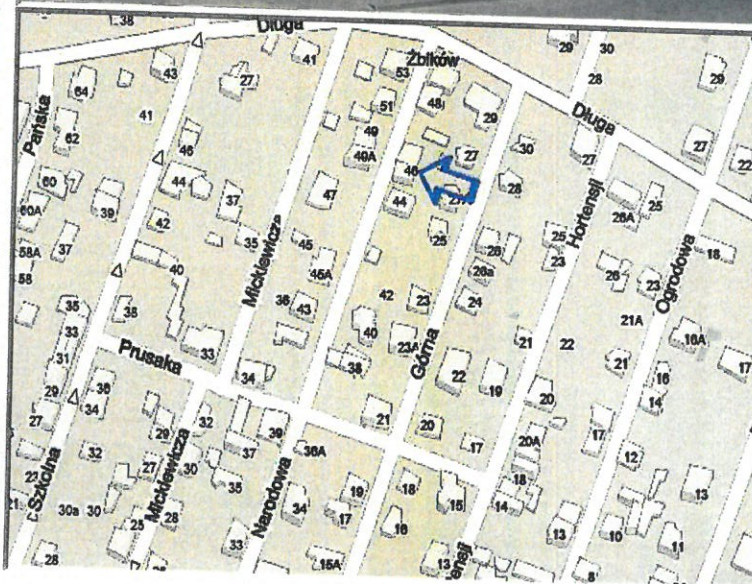
Powiat: pruszkowski

Gmina: Pruszków

6. Forma ochrony

Data wpisu do rejestru

Nr rejestru:



8. Historia, opis, wartości

Budynek zlokalizowany w zabudowie pierzejowej, wzniesiony w zredukowanych, historyzujących formach o elewacjach licowanych cegłą. Jednokondygnacyjny, z dwukondygnacyjnym i dwuosiowym ryzalitem środkowym zwieńczonym trójkątnym szczytem. Otwory okienne posiadają obramienia z rozbudowaną formą odcinkowego naczółka. Dwuspadowy dach przykryty papą.

9. Stan zachowania i postulaty dotyczące konserwacji

Zły


10. Wykonanie karty

Autor


Piotr Najmajer

Data i podpis

2022



11. Zatwierdzenie karty (podpis
Wojewódzkiego Konserwatora Zabytków)


MAZOWIECKI WOJEWÓDZKI
KONSERWATOR ZABYTKÓW
prof. dr hab. Jakub Lewicki