

GEZ

# KARTA ADRESOWA ZABYTKU

1. Nazwa

Kamienica


2. Czas powstania/uwagi

przed 1914 r.

3. Miejscowość

Pruszków

8. Fotografie



4. Adres

Ulica: Majowa

Nr: 11

5. Przynależność administracyjna

Województwo: mazowieckie

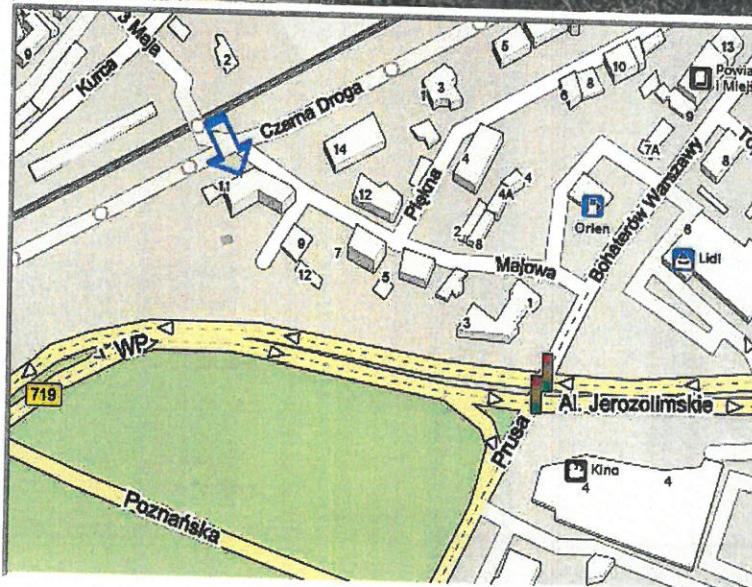
Powiat: pruszkowski

Gmina: Pruszków

6. Forma ochrony

Data wpisu do rejestru

Nr rejestru:



8. Historia, opis, wartości

Dom zlokalizowany w zabudowie pierzejowej, wolnostojący, z narożnikami od strony ul. Topiel i Czarnej Drogi. Wzniesiony w zredukowanych, historyzujących formach o elewacjach licowanych cegłą. Budynek trójkondygnacyjny o trójskrzydłowej bryle spiętej jednoosiowymi partiami narożnymi, zamknięty niskim dachem pokrytym papą. Partia trzech narożnych osi od strony pn. akcentowana trójprzęsłową, falistą attyką, narożnik pd. uzyskał zwieńczenie w postaci trójkątnego szczytu. Otwory okienne z wyjątkiem ostatniej kondygnacji urozmaicone odcinkowymi naczółkami, na kondygnacji środkowej posiadają dodatkowo boczne obramienia. Partie narożne oraz jednostkowo osie poszczególnych elewacji poprzedzone balkonami o balustradach złożonych z pionowych prętów. Kamienicę wieńczy uskokowy, wielostopniowy gzyms koronujący.

9. Stan zachowania i postulaty dotyczące konserwacji

Dostateczny

10. Wykonanie karty

Autor


Piotr Najmajer

Data i podpis

2022



11. Zatwierdzenie karty (podpis wojewódzkiego Konserwatora Zabytków)

  
MAZOWIECKI WOJEWÓDZKI  
KONSERWATOR ZABYTKÓW  
prof. dr hab. Jakub Lewicki