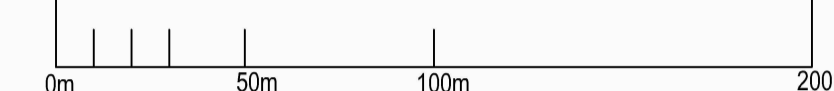


MIEJSCOWY PLAN ZAGOSPODAROWANIA PRZESTRZENNEGO CZĘŚCI OBSZARU MIASTA PRUSZKOWA - GAŚIN PRZEMYSŁOWY - OBSZAR III PROJEKT PLANU

SKALA 1:2000



LEGENDA

OBOWIĄZUJĄCE USTALENIA PLANU

OZNACZENIA LINIOWE

- GRANICA OBSZARU OBJĘTEGO PLANEM
- LINIA ROZGRANICZAJĄCA TERENY O RÓŻNYM PRZEZNACZENIU LUB RÓŻNYCH ZASADACH ZAGOSPODAROWANIA
- NIEPRZEKRACZALNA LINIA ZABUDOWY

PRZEZNACZENIE TERENÓW

- U TERENY USŁUG
- UP TERENY USŁUG I OBIEKTÓW PRODUKCYJNYCH, SKŁADÓW I MAGAZYNÓW
- ZN TERENY ZIELENI NISKIEJ
- KDA TERENY PUBLICZNEJ DRÓGI KLASY AUTOSTRAD
- KDG TERENY PUBLICZNYCH DRÓG KLASY GŁÓWNEJ
- KDZ TERENY PUBLICZNYCH DRÓG KLASY ZBIORCZEJ
- KDL TERENY PUBLICZNYCH DRÓG KLASY LOKALNEJ
- KDD TERENY PUBLICZNYCH DRÓG KLASY DOJAZDOWEJ

ELEMENTY DZIEDZICTWA KULTUROWEGO

- GRANICA STREFY OCHRONY KONSERWATORSKIEJ ZABYTKU ARCHEOLOGICZNEGO

POZOSTAŁE OZNACZENIA

- ZWYMIAROWANE ODLEGŁOŚCI MIERZONE W METRACH

INFRASTRUKTURA TECHNICZNA

- NAWIETRZNA LINIA ELEKTROENERGETYCZNA 110KV DO SKABLOWANIA LUB PRZEBUDOWY
- GRANICA PASA TECHNOLOGICZNEGO PROJEKTOWANEJ NAWIETRZNEJ LINII ELEKTROENERGETYCZNEJ 110 KV
- NAWIETRZNA LINIA ELEKTROENERGETYCZNA 15KV DO SKABLOWANIA LUB PRZEBUDOWY

ELEMENTY INFORMACYJNE PLANU

INFRASTRUKTURA TECHNICZNA

- ISTNIEJĄCY UKŁAD GŁÓWNEJ SIECI WODOCIĄGOWEJ
- ISTNIEJĄCY UKŁAD GŁÓWNEJ SIECI KANALIZACYJNEJ
- ISTNIEJĄCY UKŁAD GŁÓWNEJ SIECI GAZOWEJ
- 15KV LINIA ELEKTROENERGETYCZNA 15KV NAWIETRZNA
- 15KV LINIA ELEKTROENERGETYCZNA 15KV SKABLOWANA
- 110KV LINIA KABLOWA ELEKTROENERGETYCZNA 110KV
- 110KV PROJEKTOWANA LINIA ELEKTROENERGETYCZNA 110KV

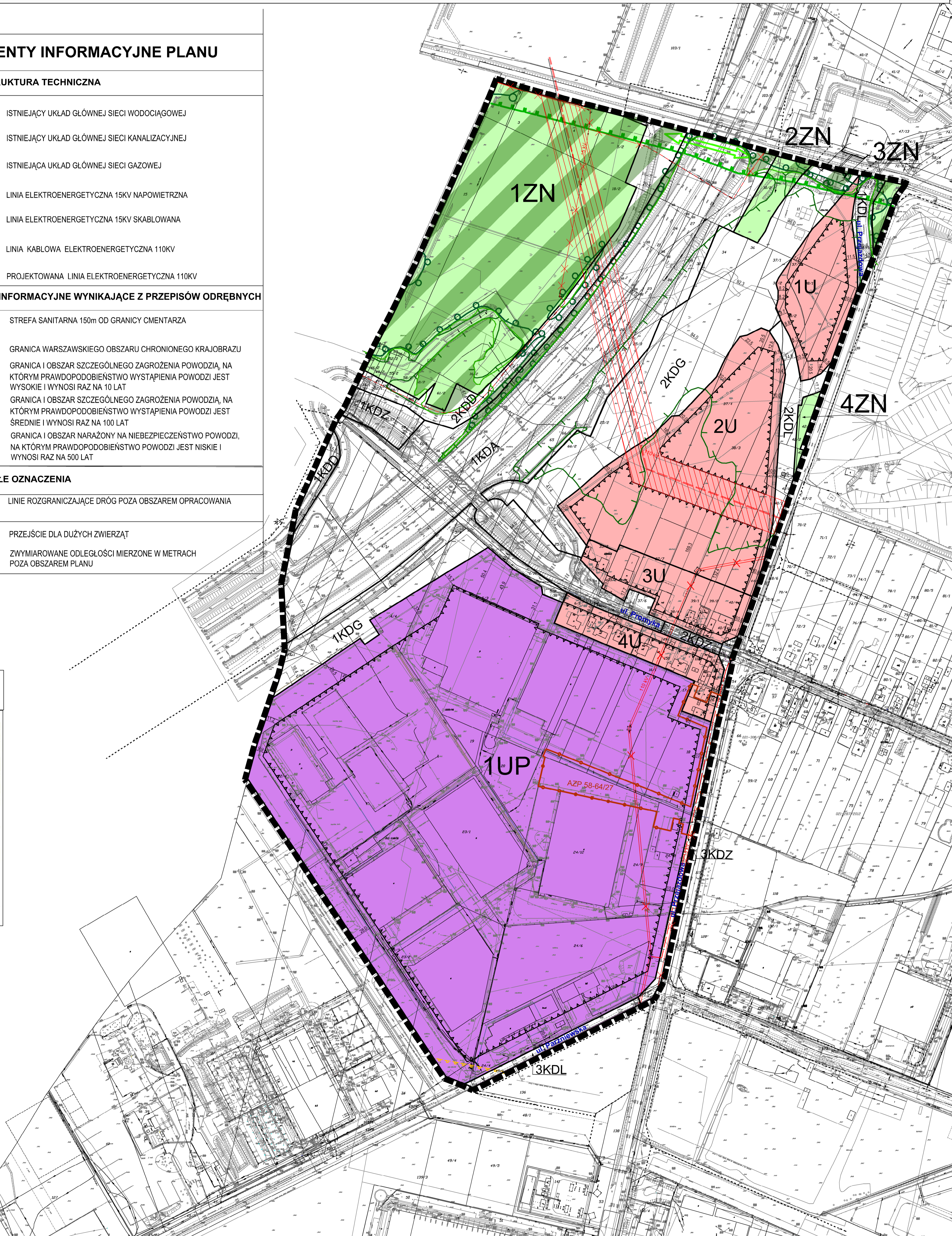
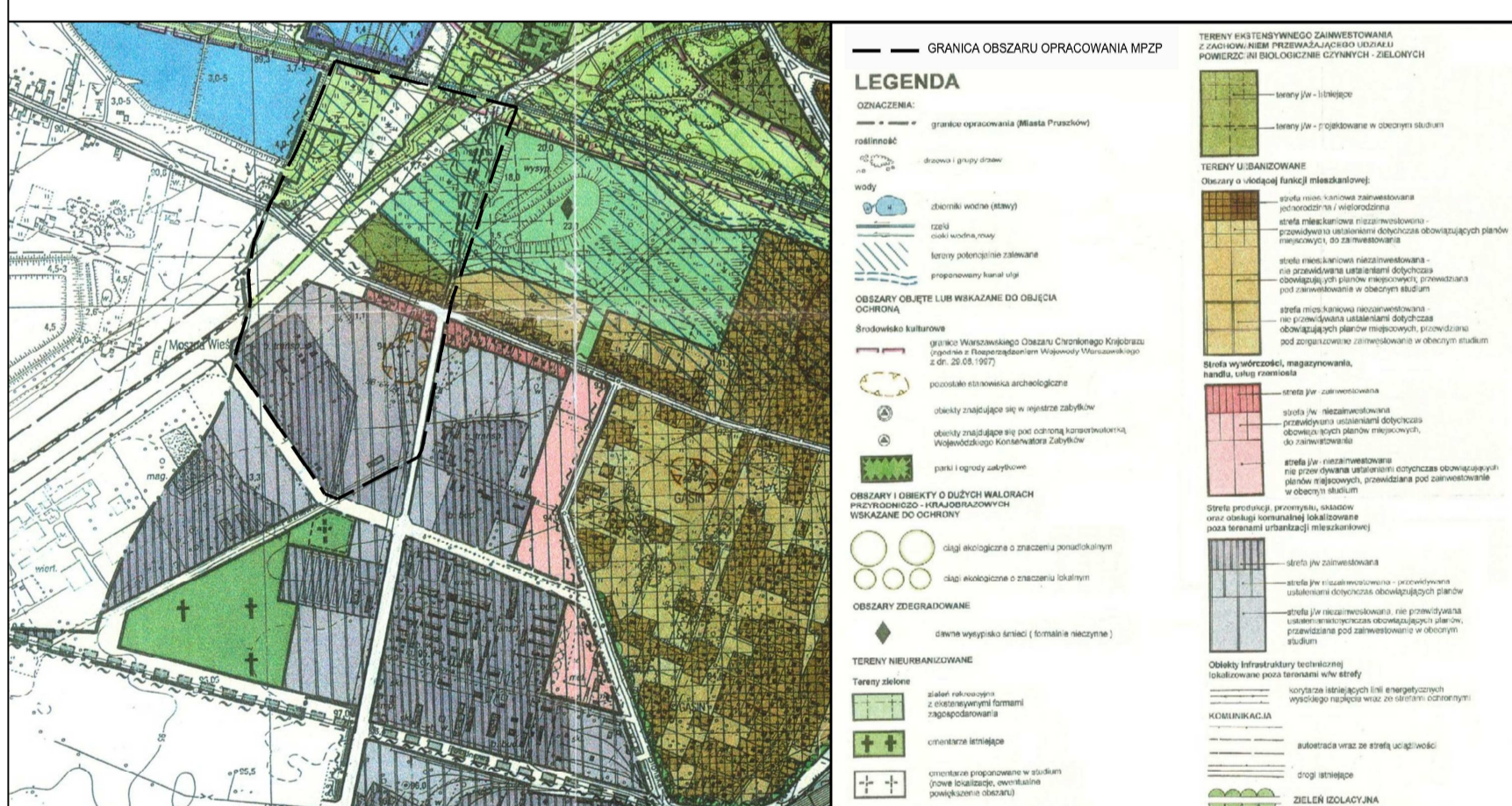
ELEMENTY INFORMACYJNE WYNIKAJĄCE Z PRZEPISÓW ODRĘBNYCH

- STREFA SANITARNĄ 150m OD GRANICY CMENTARZA
- GRANICA WARSZAWSKIEGO OBSZARU CHRONIONEGO KRAJOBRAZU
- GRANICA I OBSZAR SZCZEGÓLNEGO ZAGROZENIA POWODZI, NA KTÓRYM PRAWDOPODOBIEŃSTWO WYSTĄPIENIA POWODZI JEST WYSOKIE I WYNOŚI RAZ NA 10 LAT
- GRANICA I OBSZAR SZCZEGÓLNEGO ZAGROZENIA POWODZI, NA KTÓRYM PRAWDOPODOBIEŃSTWO WYSTĄPIENIA POWODZI JEST ŚREDNIE I WYNOŚI RAZ NA 100 LAT
- GRANICA I OBSZAR NARAŻONY NA NIEBEZPIECZEŃSTWO POWODZI, NA KTÓRYM PRAWDOPODOBIEŃSTWO POWODZI JEST NISKIE I WYNOŚI RAZ NA 500 LAT

POZOSTAŁE OZNACZENIA

- LINIE ROZGRANICZAJĄCE DRÓG POZA OBSZAREM OPRACOWANIA
- PRZEJŚCIE DLA DUŻYCH ZWIERZĄT
- ZWYMIAROWANE ODLEGŁOŚCI MIERZONE W METRACH POZA OBSZAREM PLANU

WYRYS ZE STUDIUM UWARUNKÓW I KIERUNKÓW ZAGOSPODAROWANIA PRZESTRZENNEGO MIASTA PRUSZKOWA



MIEJSCOWY PLAN ZAGOSPODAROWANIA PRZESTRZENNEGO CZĘŚCI OBSZARU MIASTA PRUSZKOWA "GAŚIN PRZEMYSŁOWY" - OBSZAR III		WYKONAWCA BUDPLAN SP. Z O.O. 04-327 Warszawa Ul. KORDECKIEGO 20 tel. (022) 870-42-62	
Nazwa projektu: PROJEKT PLANU		Przesz Zarządca: mgr inż. Andrzej Jurkowski	
Zamawiający: GMINA MIASTO PRUSZKÓW		Skala: 1:2 000	
Główny projektant: mgr inż. arch. Anna Odrobna - Matuszak		Data: 2021 r.	
Zastępca głównego projektanta: mgr inż. Anna Burek			
Zagospodarowanie przestrzenne: mgr inż. Rafał Musiałek mgr inż. Anna Kwasnik mgr inż. Monika Szczygińska mgr inż. Monika Nęchowska			
Środowisko przyrodnicze: mgr inż. Zuzanna Górska mgr inż. Magdalena Kozak mgr inż. Magdalena Sidorczyńska mgr inż. Monika Nęchowska			
Komunikacja: mgr inż. Anna Janowska			
Infrastruktura techniczna: mgr inż. Tomasz Jedynek			