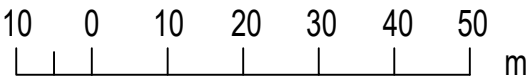


# MIEJSCOWY PLAN ZAGOSPODAROWANIA PRZESTRZENNEGO CZĘŚCI MIASTA PRUSZKOWA - OBSZAR MALICHY - UL. SADOWA RÓG SPACEROWEJ

SKALA 1:1000



ZAŁĄCZNIK NR 1  
DO UCHWAŁY NR ....  
RADY MIASTA PRUSZKOWA  
z dnia .....  
Przewodniczący  
Rady Miasta Pruszkowa

Krzysztof Biskupski

## LEGENDA

### OBOWIĄZUJĄCE USTALENIA PLANU

- GRANICA OBSZARU OBJĘTEGO PLANEM
- LINIA ROZGRANICZAJĄCA TEREN O USTALONYM PRZEZNACZENIU I ZASADACH ZAGOSPODAROWANIA TOŻSAMA Z GRANICĄ OBSZARU OBJĘTEGO PLANEM

### PRZEZNACZANIE TERENÓW

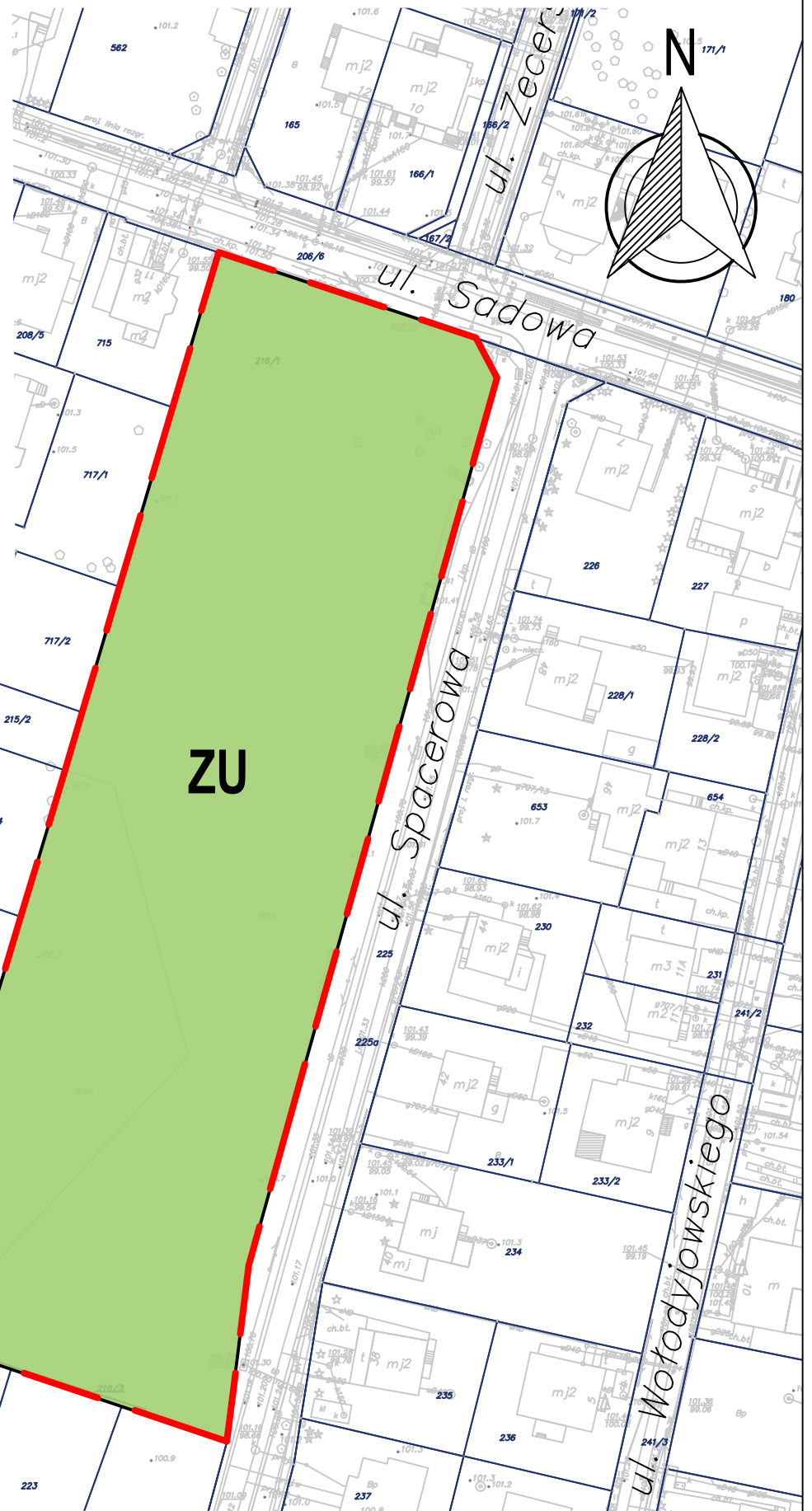
**ZU** TEREN ZIELENI URZĄDZONEJ

### POZOSTAŁE OZNACZENIA

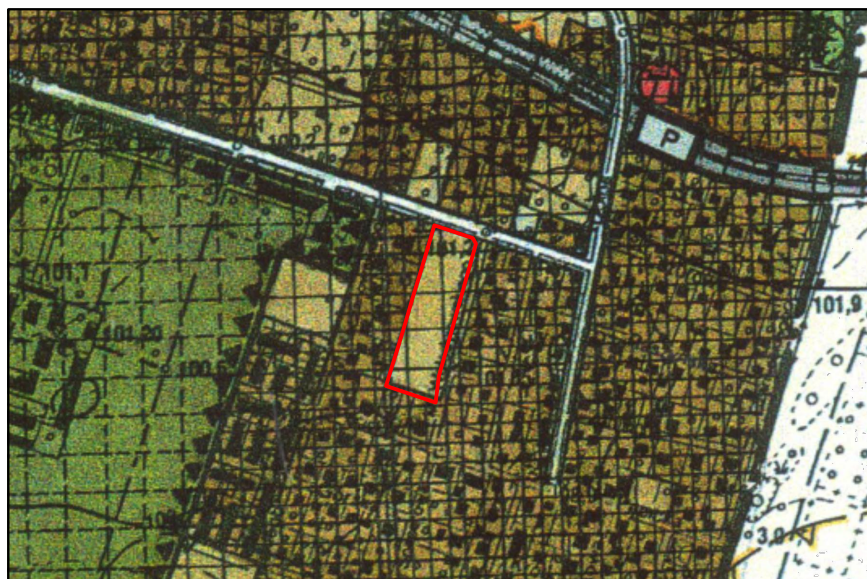
— GRANICA DZIAŁKI EWIDENCYJNEJ

192/2 NUMER DZIAŁKI EWIDENCYJNEJ

**INFORMACJA:** CAŁY OBSZAR PLANU POŁOŻONY JEST W OBSZARZE OGRANICZONEGO UŻYTKOWANIA DLA PORTU LOTNICZEGO IM. FRYDERYKA CHOPINA W WARSZAWIE



WYRYS ZE STUDIUM UWARUNKOWAŃ I KIERUNKÓW ZAGOSPODAROWANIA PRZESTRZENNEGO MIASTA PRUSZKOWA  
przyjętego uchwałą NR XXVIII/309/2000 Rady Miejskiej w Pruszkowie z dnia 16 listopada 2000 r.



## LEGENDA

— GRANICA OBSZARU OBJĘTEGO PLANEM

### LEGENDA

