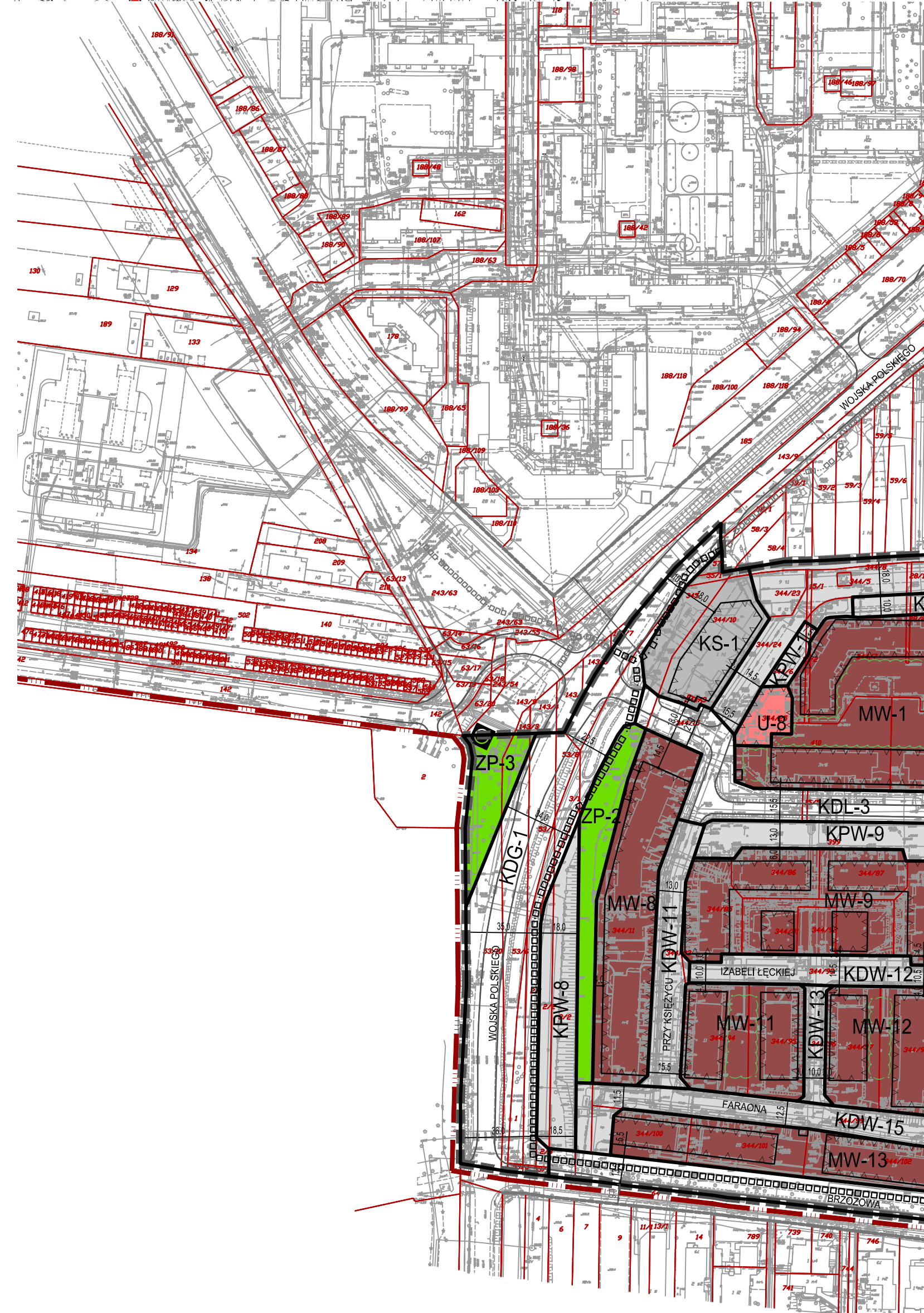
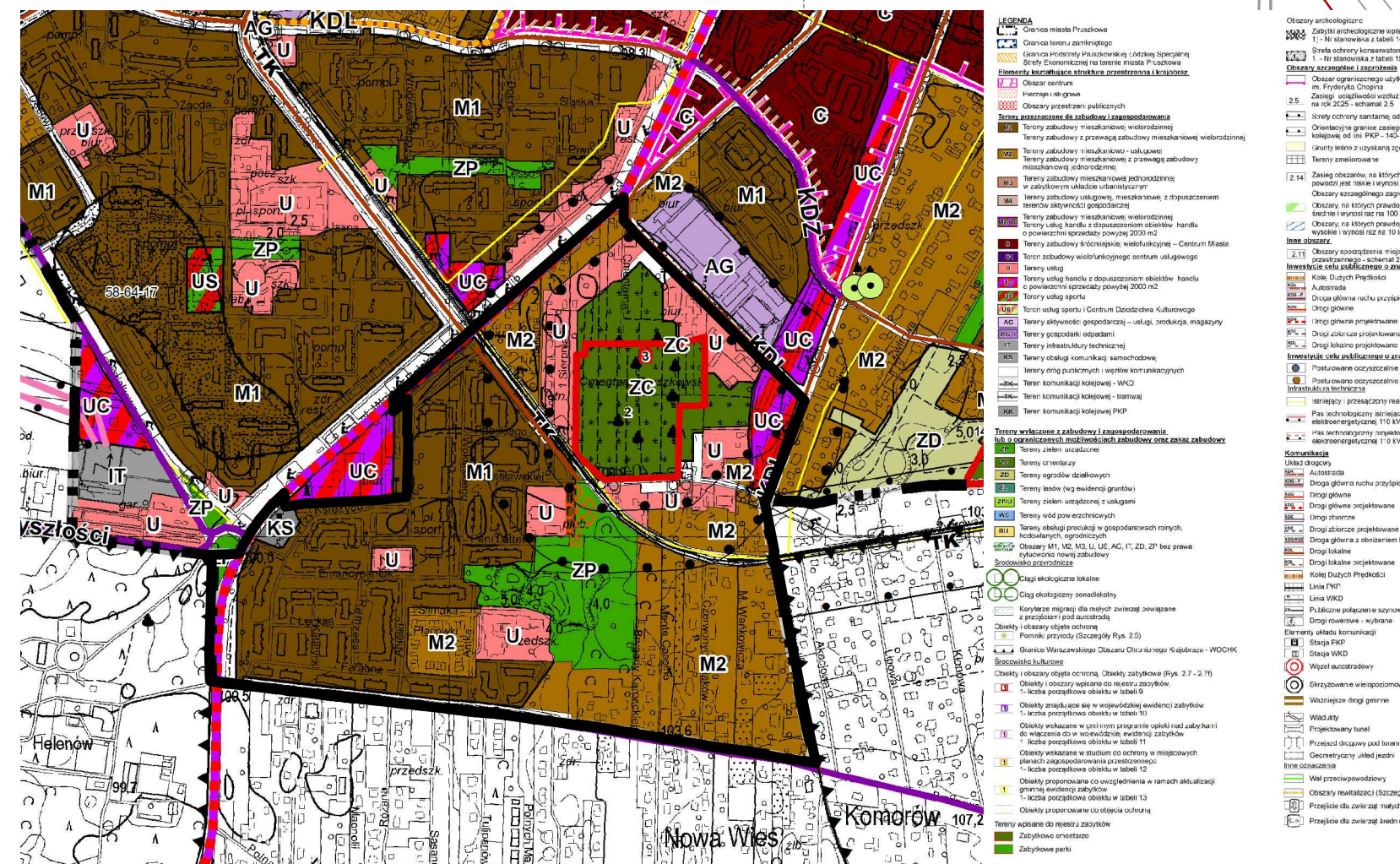


MIEJSCOWY PLAN ZAGOSPODAROWANIA PRZESTRZENNEGO CZĘŚCI MIASTA PRUSZKOWA DLA OBSZARU AL. WOJSKA POLSKIEGO - GORDZIAŁKOWSKIEGO - KOMOROWSKA - BRZozOWA - OBSZAR I

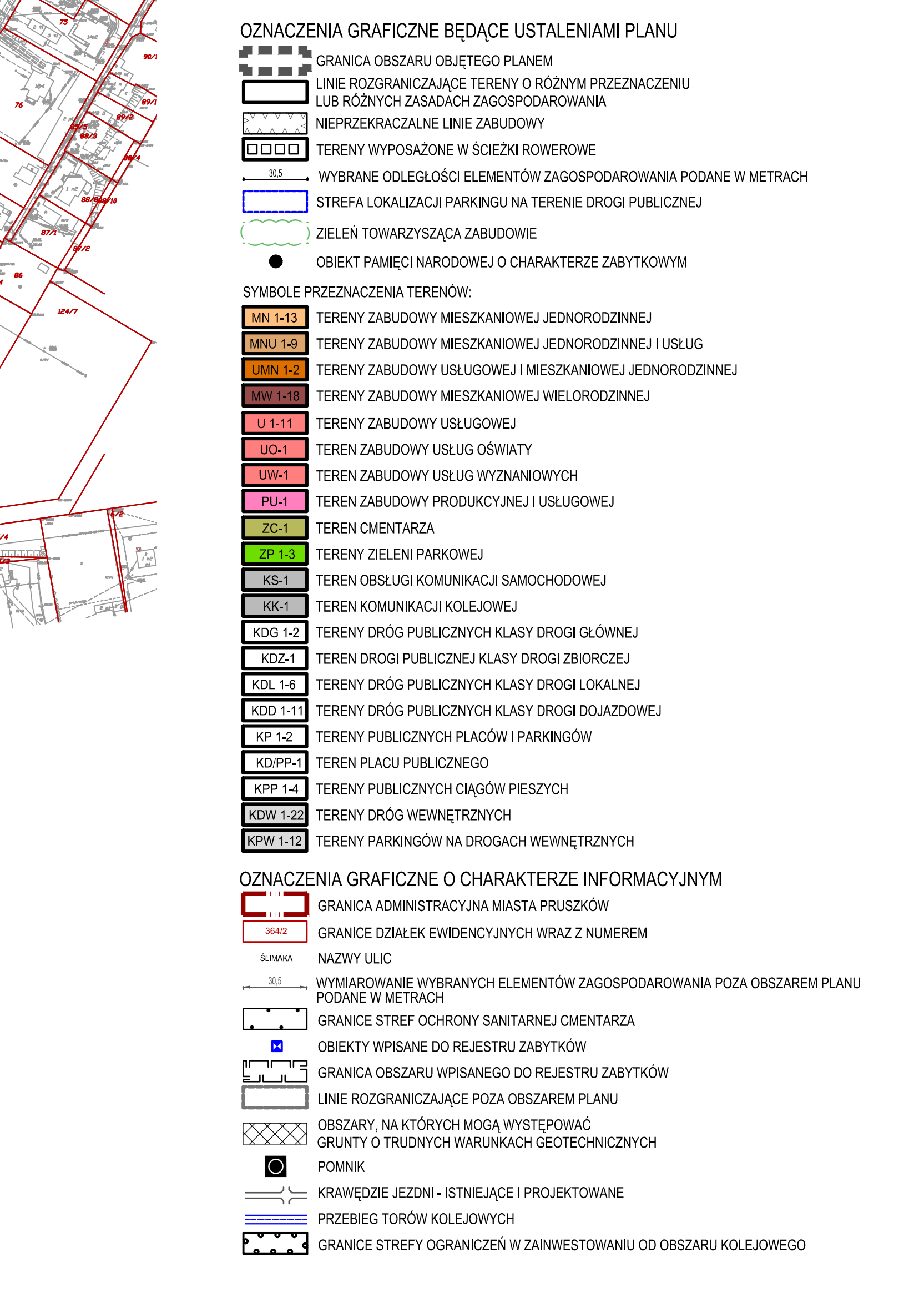
ZAŁĄCZNIK NR 1 DO UCHWAŁY NR RADY MIASTA PRUSZKOWA Z DNIA

SKALA 1 : 2000

WYRYS Z PROJEKTU STUDIUM UWARUNKOWAŃ I KIERUNKÓW ZAGOSPODAROWANIA PRZESTRZENNEGO MIASTA PRUSZKOWA



WYRYS ZE STUDIUM UWARUNKOWAŃ I KIERUNKÓW ZAGOSPODAROWANIA PRZESTRZENNEGO MIASTA PRUSZKOWA
UCHWALONEGO UCHWAŁĄ NR XXVIII/309/2000 Rady Miejskiej w Pruszkowie z dnia 16 listopada 2000 r.




OZNACZENIA GRAFICZNE BĘDĄCE USTALENIAMI PLANU

- GRANICA OBSZARU OBJĘTEGO PLANEM
 - LINIE ROZGRANICZAJĄCE TERENY O RÓŻNYM PRZEZNACZENIU LUB RÓŻNYCH ZASADACH ZAGOSPODAROWANIA
 - NIEPRZEKRACZALNE LINIE ZABUDOWY
 - TERENY WYPOSAŻONE W ŚCIEŻKI ROWEROWE
 - WYBRANE ODLEGŁOŚCI ELEMENTÓW ZAGOSPODAROWANIA PODANE W METRACH
 - STREFA LOKALIZACJI PARKINGU NA TERENIE DROGI PUBLICZNEJ
 - ZIELEŃ TOWARZYSZĄCA ZABUDOWIE
 - OBIEKT PAMIĘCI NARODOWEJ O CHARAKTERZE ZABYTKOWYM
- SYMBOLE PRZEZNACZENIA TERENÓW:
- MN-1-13 TERENY ZABUDOWY MIESZKANOWEJ JEDNORODZINNEJ
 - MNU-1-9 TERENY ZABUDOWY MIESZKANOWEJ JEDNORODZINNEJ I USŁUG
 - UMN-1-2 TERENY ZABUDOWY USŁUGOWEJ I MIESZKANOWEJ JEDNORODZINNEJ
 - MW-1-18 TERENY ZABUDOWY MIESZKANOWEJ WIELORODZINNEJ
 - U-1-11 TERENY ZABUDOWY USŁUGOWEJ
 - UO-1 TERENY ZABUDOWY USŁUG OŚWIATY
 - UW-1 TERENY ZABUDOWY USŁUG WYZNANOVIOWYCH
 - PU-1 TERENY ZABUDOWY PRODUKCJI KLASY DROGI DOJAZDOWEJ
 - ZC-1 TERENY CMENTARZA
 - ZP-1-3 TERENY ZIELENI PARKOWEJ
 - KS-1 TERENY OBSŁUGI KOMUNIKACJI SAMOCHODOWEJ
 - KK-1 TERENY KOMUNIKACJI KOLEJOWEJ
 - KD-1-2 TERENY DROG PUBLICZNYCH KLASY DROGI GŁÓWNEJ
 - KD-1-3 TERENY DROGI PUBLICZNEJ KLASY DROGI ZBIORCZEJ
 - KD-1-4 TERENY DROG PUBLICZNYCH KLASY DROGI LOKALNEJ
 - KDD-1-11 TERENY DROG PUBLICZNYCH KLASY DROGI DOJAZDOWEJ
 - KP-1-2 TERENY PUBLICZNYCH PŁACÓW I PARKINGÓW
 - KD-PP-1 TERENY PLACU PUBLICZNEGO
 - KP-1-4 TERENY PUBLICZNYCH CIĄGÓW PIESZYCH
 - KDW-1-22 TERENY DROG WEWNĘTRZNYCH
 - KPW-1-12 TERENY PARKINGÓW NA DROGACH WEWNĘTRZNYCH

OZNACZENIA GRAFICZNE O CHARAKTERZE INFORMACYJNYM

- GRANICA ADMINISTRACYJNA MIASTA PRUSZKOWA
- GRANICE DZIAŁEK EWIDENCYJNYCH WRZĄZ Z NUMEREM
- NAZWY ULIC
- WYMARIOWANIE WYBRANYCH ELEMENTÓW ZAGOSPODAROWANIA POZA OBSZAREM PLANU PODANE W METRACH
- GRANICE STREF OCHRONY SANITARNEJ CMENTARZA
- OBIEKTY WPISANE DO REJESTRU ZABYTKÓW
- GRANICA OBSZARU WPISANEGO DO REJESTRU ZABYTKÓW
- LINIE ROZGRANICZAJĄCE POZA OBSZAREM PLANU
- OBSZARY, NA KTÓRYCH MOGĄ WYSTĘPOWAĆ TRUDNYCH WARUNKACH GEOTECHNICZNYCH
- POMNIK
- KRAWĘDZIE JEZDNI - ISTNIEJĄCE I PROJEKTOWANE
- PRZEBIEG TORÓW KOLEJOWYCH
- GRANICE STREFY OGRANICZEŃ W ZAINWESTOWANIU OD OBSZARU KOLEJOWEGO

0 50 100 150 200 250 M



	Tytuł opracowania:	MIEJSCOWY PLAN ZAGOSPODAROWANIA PRZESTRZENNEGO CZĘŚCI MIASTA PRUSZKOWA DLA OBSZARU AL. WOJSKA POLSKIEGO - GORDZIAŁKOWSKIEGO - KOMOROWSKA - BRZozOWA - OBSZAR I
	Sporządził:	PREZYDENT MIASTA PRUSZKOWA UL. KRASZOWSKIEGO 14/18 05-845 PRUSZKÓW
	Opracowanie:	SINBAR Sp. z o.o. UL. NADZARZYŃSKA 54 05-845 OTRĘBÓW
	Zespół Autorów:	MGR INŻ. ARCH. GRZEGORZ CHAJNOR - KIEROWNIK PRACOWNI MGR INŻ. ARCHIT. ANTONIOWICZ - KONSULTANT PROJEKTU MGR INŻ. PAULINA STANCIARSKA MGR INŻ. MARTA POTOCKA ALEKSANDRA BRZODKOWSKA
	Data:	CZERWIEC 2011
	Rysunek:	Załącznik nr 1 do uchwały nr Rady Miejskiej w Pruszkowie z dnia
		Skala: 1 : 2000