

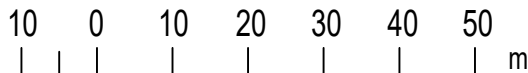


MIEJSCOWY PLAN ZAGOSPODAROWANIA PRZESTRZENNEGO CZĘŚCI MIASTA PRUSZKOWA - ŻBIKÓW 3-go MAJA - MOSTOWA

ZAŁĄCZNIK NR 1
DO UCHWAŁY NR
RADY MIASTA PRUSZKOWA
z dnia

Przewodniczący
Rady Miasta Pruszkowa

SKALA 1:1000



Krzysztof Biskupski

LEGENDA

OBOWIĄZUJĄCE USTALENIA PLANU

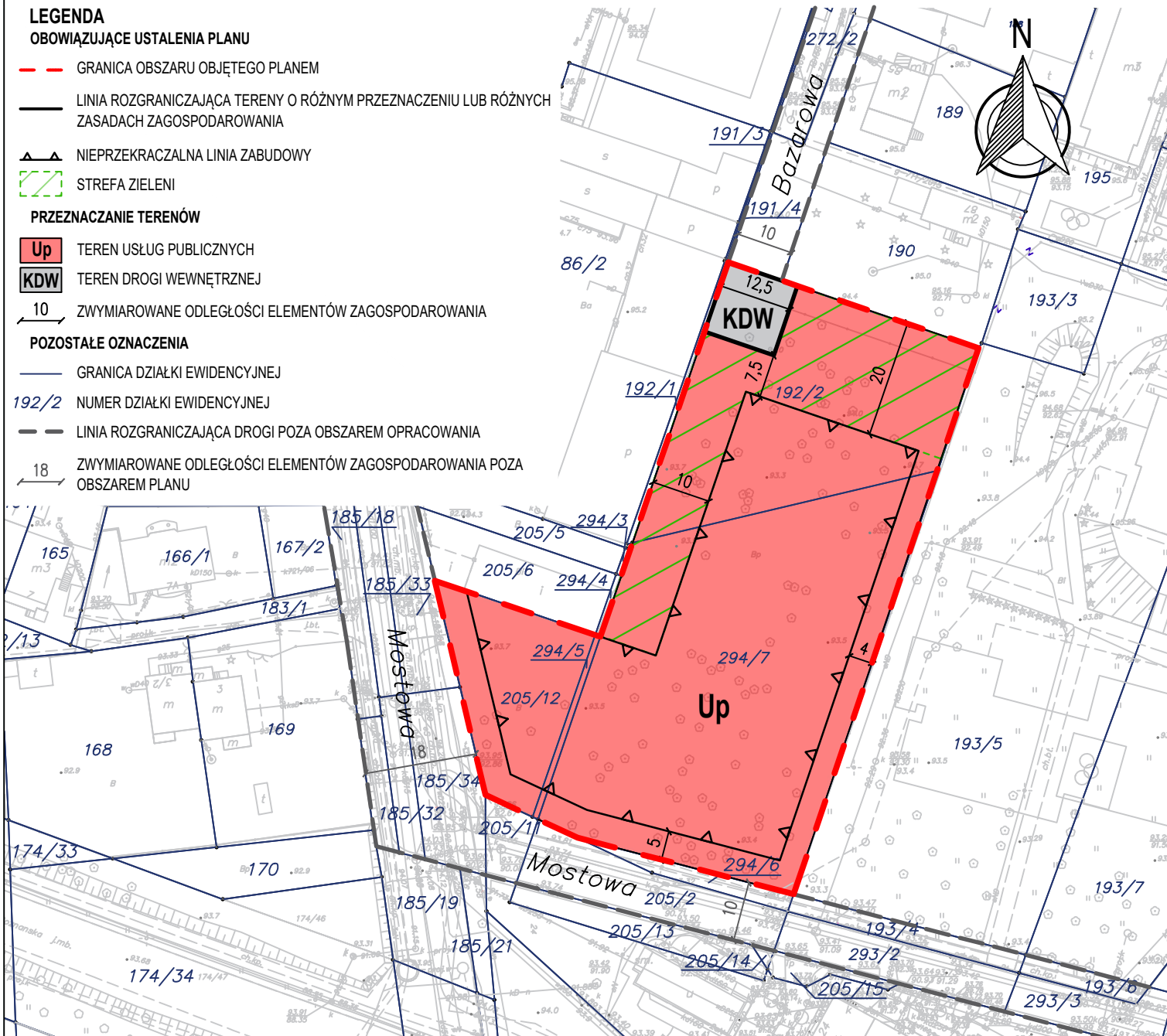
- GRANICA OBSZARU OBJĘTEGO PLANEM
- LINIA ROZGRANICZAJĄCA TERENY O RÓŻNYM PRZEZNACZENIU LUB RÓŻNYCH ZASADACH ZAGOSPODAROWANIA
- ▲ NIEPRZEKACZALNA LINIA ZABUDOWY
- ▨ STREFA ZIELENI

PRZEZNACZANIE TERENÓW

- Up TEREN USŁUG PUBLICZNYCH
- KDW TEREN DROGI WEWNĘTRZNEJ
- 10 ZWYMIAROWANE ODLEGŁOŚCI ELEMENTÓW ZAGOSPODAROWANIA

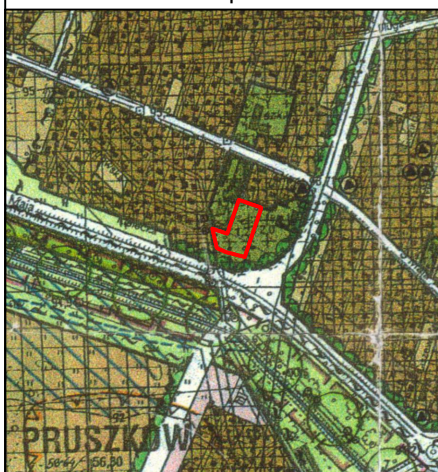
POZOSTAŁE OZNACZENIA

- GRANICA DZIAŁKI EWIDENCYJNEJ
- 192/2 NUMER DZIAŁKI EWIDENCYJNEJ
- LINIA ROZGRANICZAJĄCA DRÓGI POZA OBSZAREM OPRACOWANIA
- 18 ZWYMIAROWANE ODLEGŁOŚCI ELEMENTÓW ZAGOSPODAROWANIA POZA OBSZAREM PLANU



WYRYS ZE STUDIUM UWARUNKOWAŃ I KIERUNKÓW ZAGOSPODAROWANIA
PRZESTRZENNEGO MIASTA PRUSZKOWA przyjętego uchwałą NR XXVIII/309/2000 Rady Miejskiej
w Pruszkowie z dnia 16 listopada 2000 r.

WYRYS ZE STUDIUM UWARUNKOWAŃ I KIERUNKÓW ZAGOSPODAROWANIA
PRZESTRZENNEGO MIASTA PRUSZKOWA przyjętego uchwałą NR ... Rady Miasta w Pruszkowie
z dnia ... r.



LEGENDA

— GRANICA OBSZARU OBJĘTEGO PLANEM

- LEGENDA**
- SYMBOLIKA**
- Granica obszaru objętego planem
 - Linia rozgraniczająca tereny o różnym przeznaczeniu lub różnych zasadach zagospodarowania
 - ▲ Nieprzekraczalna linia zabudowy
 - ▨ Strefa zieleni
- PRZEZNACZANIE TERENÓW**
- Up Teren usług publicznych
 - KDW Teren drogi wewnętrznej
 - 10 Zwymerowane odległości elementów zagospodarowania
- POZOSTAŁE OZNACZENIA**
- Granica działki ewidencyjnej
 - 192/2 Numer działki ewidencyjnej
 - Linia rozgraniczająca drogi poza obszarem opracowania
 - 18 Zwymerowane odległości elementów zagospodarowania poza obszarem planu



LEGENDA

— GRANICA OBSZARU OBJĘTEGO PLANEM

- LEGENDA**
- SYMBOLIKA**
- Granica obszaru objętego planem
 - Linia rozgraniczająca tereny o różnym przeznaczeniu lub różnych zasadach zagospodarowania
 - ▲ Nieprzekraczalna linia zabudowy
 - ▨ Strefa zieleni
- PRZEZNACZANIE TERENÓW**
- Up Teren usług publicznych
 - KDW Teren drogi wewnętrznej
 - 10 Zwymerowane odległości elementów zagospodarowania
- POZOSTAŁE OZNACZENIA**
- Granica działki ewidencyjnej
 - 192/2 Numer działki ewidencyjnej
 - Linia rozgraniczająca drogi poza obszarem opracowania
 - 18 Zwymerowane odległości elementów zagospodarowania poza obszarem planu