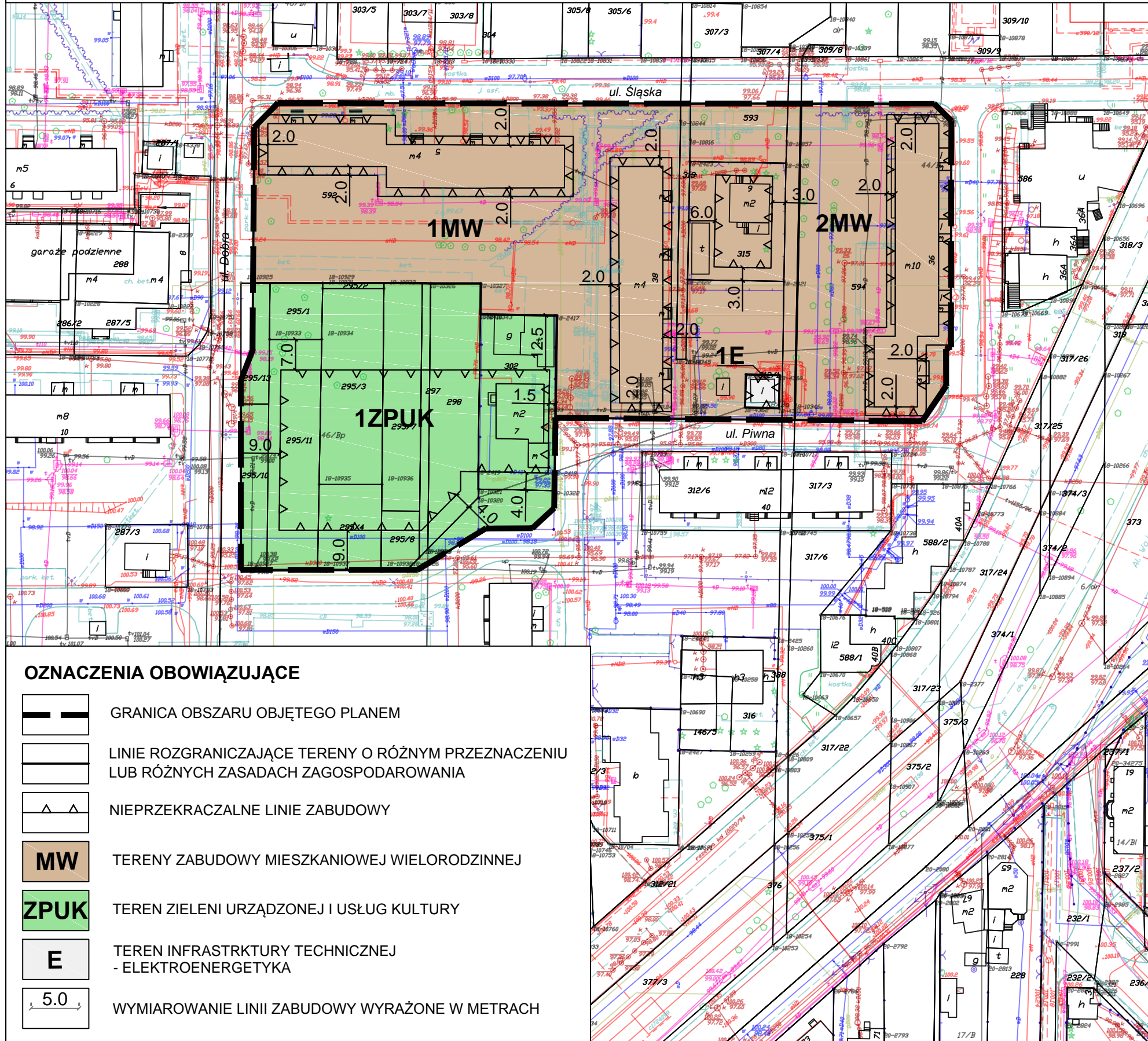
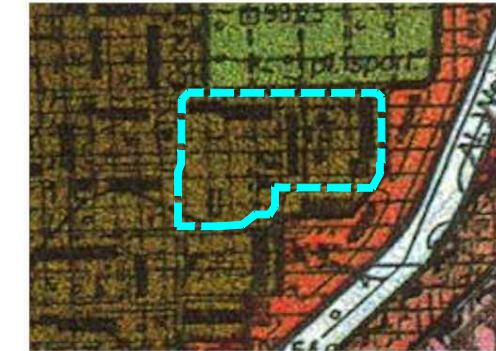


# MIEJSCOWY PLAN ZAGOSPODAROWANIA PRZESTRZENNEGO CZĘŚCI MIASTA PRUSZKOWA - OBSZAR "STASZICA" - UL. DOBRA - UL. ŚLĄSKA - UL. PIWNA

## RYSUNEK PLANU



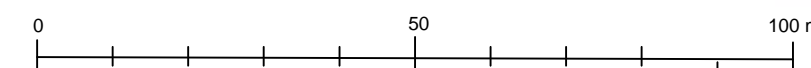
WYRYS ZE STUDIUM UWARUNKOWAŃ I KIERUNKÓW ZAGOSPODAROWANIA PRZESTRZENNEGO MIASTA PRUSZKOWA  
 PRZYJĘTEGO UCHWAŁĄ NR XXVIII/309/2000 RADY MIEJSKIEJ W PRUSZKOWIE Z DNIA 16 LISTOPADA 2000 R.



GRANICA OBSZARU OBJĘTEGO PLANEM

### LEGENDA

	tereny istniejącego zamieszkania z zachowanymi przynajmniej częściowo terenami biologicznie czynnymi i zielonymi		strefa programów centrów dzielnic		KOMUNIKACJA
	tereny jw. - składowe		główny ośrodek miasta - tereny zamieszkania		linia kolejowa PKP z przystankami i strefami uciążliwości
	tereny jw. - użytkowe w obecnym studium		główny ośrodek miasta - tereny niezamieszkania		linia kolejowa WKD z przystankami i strefami uciążliwości
	TERENY URBANIZOWANE		strefa handlu, usług, administracji, kultury		autostrada wraz ze strefą uciążliwości
	Obszary o wielofunkcyjnej mieszkalności		strefa jw. - administracja, kultura zamieszkania		drogi istniejące
	strefa mieszkalna zamieszkania jednorodzinna i wielorodzinna		strefa jw. - rekreacja, sport, rekreacja, kultura zamieszkania		drogi projektowane (dla których prowadzono dotychczas prace studialno-projektowe)
	strefa mieszkalna niezamieszkania nieprzewidywana ukształtami dotychczas obowiązujących planów miejscowych, przewidziana pod zamieszkanie w obecnym studium		strefa jw. - rekreacja, sport, rekreacja, kultura zamieszkania		drogi projektowane w studium
	strefa mieszkalna niezamieszkania nieprzewidywana ukształtami dotychczas obowiązujących planów miejscowych, przewidziana pod zamieszkanie w obecnym studium		strefa jw. - rekreacja, sport, rekreacja, kultura zamieszkania		



### OZNACZENIA OBOWIĄZUJĄCE

	GRANICA OBSZARU OBJĘTEGO PLANEM
	LINIE ROZGRANICZAJĄCE TERENY O RÓŻNYM PRZEZNACZENIU LUB RÓŻNYCH ZASADACH ZAGOSPODAROWANIA
	NIEPRZEKRACZALNE LINIE ZABUDOWY
	TERENY ZABUDOWY MIESZKANIOWEJ WIELORODZINNEJ
	TEREN ZIELENI URZĄDZONEJ I USŁUG KULTURY
	TEREN INFRASTRUKTURY TECHNICZNEJ - ELEKTROENERGETYKA
	WYMIAROWANIE LINII ZABUDOWY WYRAŻONE W METRACH

MIEJSCOWY PLAN ZAGOSPODAROWANIA PRZESTRZENNEGO CZĘŚCI MIASTA PRUSZKOWA - OBSZAR "STASZICA" - UL. DOBRA - UL. ŚLĄSKA - UL. PIWNA  
 ZAŁĄCZNIK NR 1  
 DO UCHWAŁY NR ..... RADY MIASTA PRUSZKOWA Z DNIA ..... 2021 ROKU

RYSUNEK: PROJEKT DO WYŁOŻENIA DO PUBLICZNEGO WGLĄDU



AUTOR:	mgr inż. arch. Gabriel Ferliński - uprawniony do sporządzania mpzp na podstawie art. 5 pkt 3 i 4 ustawy opizp		
WSPÓLAUTOR:	inż. Martyna Bloch - uprawniona do sporządzania mpzp na podstawie art. 5 pkt 4 ustawy opizp		
DATA:	LIPIEC 2021 r.	SKALA: 1 : 1 000	ZAŁĄCZNIK 1